



**СОБРАНИЕ ПРЕДСТАВИТЕЛЕЙ СЕЛЬСКОГО ПОСЕЛЕНИЯ
БОЛЬШАЯ ГЛУШИЦА МУНИЦИПАЛЬНОГО РАЙОНА
БОЛЬШЕГЛУШИЦКИЙ САМАРСКОЙ ОБЛАСТИ
Третьего созыва**

РЕШЕНИЕ № 167
от 22 мая 2018 года

**О внесении изменений в правила землепользования и застройки
сельского поселения Большая Глушица муниципального района
Большеглушицкий Самарской области**

В целях создания правовой основы для условий устойчивого развития территории муниципального образования, обеспечения прав и законных интересов физических и юридических лиц, в том числе правообладателей земельных участков и объектов капитального строительства, создания правовой, методической и информационной основы для последовательного развития современной системы градорегулирования, использование современных технологий в планировании развития и управлении процессами обустройства и застройки территории поселения, руководствуясь Федеральным законом Российской Федерации от 29.12.2004 № 190-ФЗ «Градостроительный кодекс Российской Федерации», Федеральным законом «Об общих принципах организации местного самоуправления, в Российской Федерации» 06.10.2003 года № 131-ФЗ, нормативными положениями Устава сельского поселения Большая Глушица муниципального района Большеглушицкий Самарской области, Собрание представителей сельского поселения Большая Глушица муниципального района Большеглушицкий Самарской области

РЕШИЛО:

1. Внести изменения в правила землепользования и застройки сельского поселения Большая Глушица муниципального района Большеглушицкий Самарской области :

- 1) Зону О1- зона делового, общественного и коммерческого назначения, дополнить основным видом разрешенного использования- общественное управление.
- 2) Зону Ж1 зона застройки индивидуальными жилыми домами, изменить на Зону О1 зона делового, общественного и коммерческого назначения, согласно схемы 1.

3) Зону П1 производственная зона, изменить на Зону Ж1 зона застройки индивидуальными жилыми домами схема 2.

2. Опубликовать данное Решение в газете «Большеглушицкие Вести», разместить на официальном интернет-сайте сельского поселения Большая Глушица муниципального района Большеглушицкий Самарской области в сети «Интернет».

3. Настоящее Решение вступает в силу после его официального опубликования.

Председатель Собрания
представителей сельского
поселения
Большая Глушица
муниципального района
Большеглушицкий
Самарской области

Глава
сельского поселения
Большая Глушица
муниципального района
Большеглушицкий
Самарской области



__М.В.Теймуразов



__С.В.Гладков

Изменить зону ПС на зону Ш

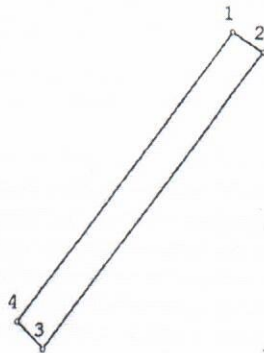
Условный кадастровый номер

Экз № _____



ПЛАН

на участок земли, передаваемый



Масштаб 1:500

Исполнитель _____

Проектант _____

S = 61 кв.м.

Назв. точки	Координаты		Расстояние	Дирекционный угол
	X	Y		
1	788037,94	405752,19		
2	788036,60	405754,31	2,51	122°17'20"
3	788016,38	405740,04	24,76	215°13'1"
4	788018,12	405742,22	2,54	315°24'9"

Гагарина 63

в зоне О1

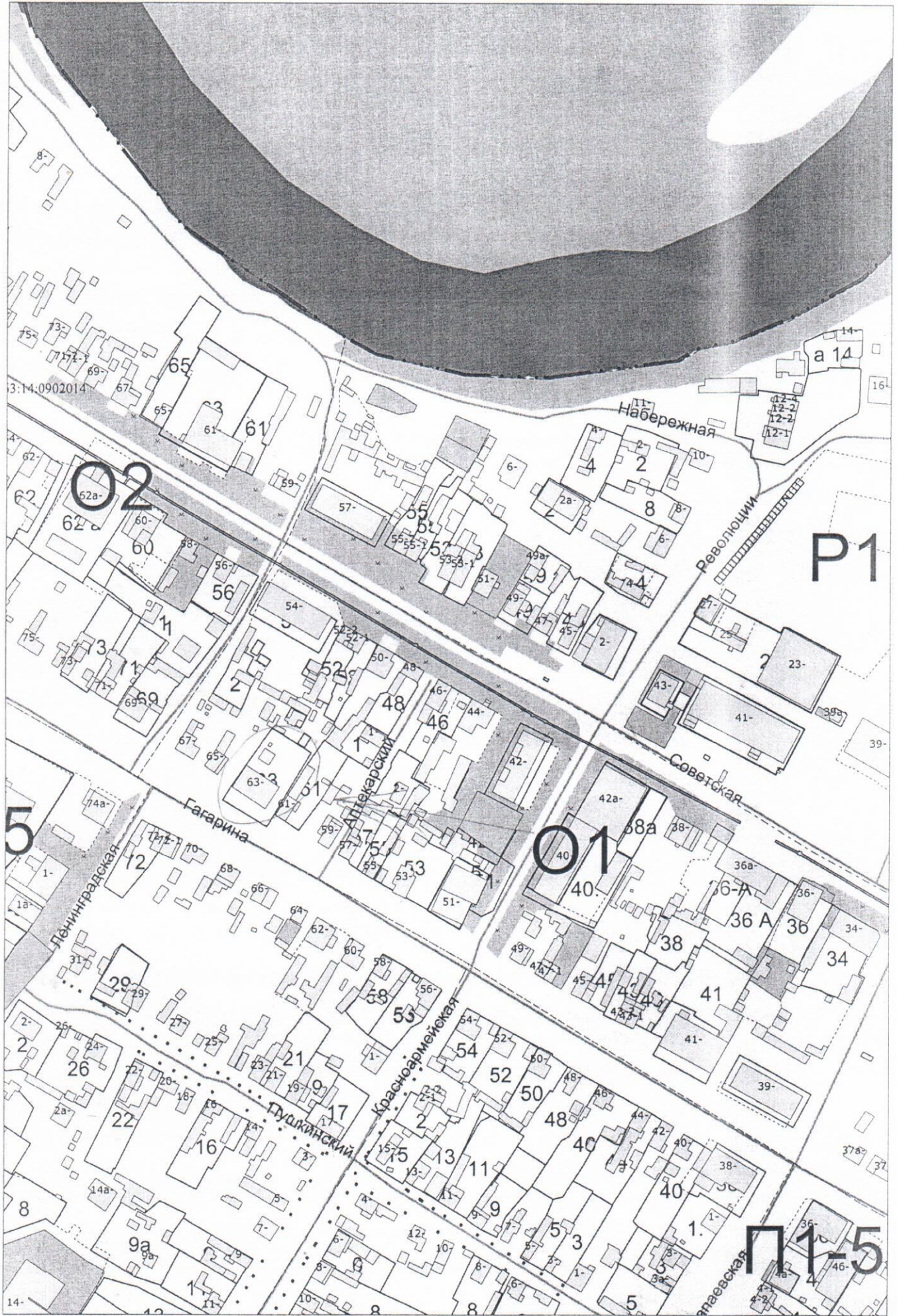
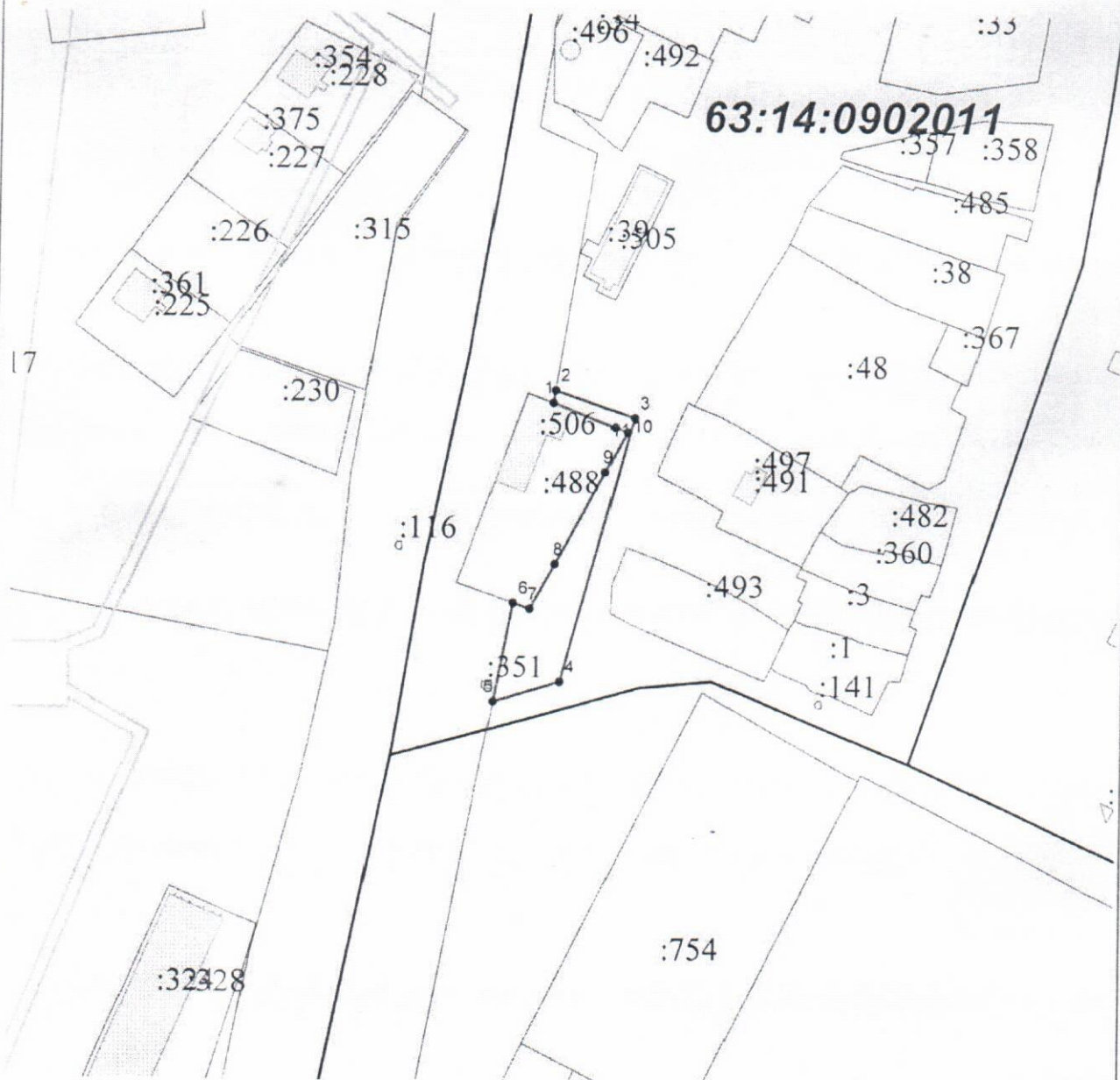


Схема расположения земельного участка
на кадастровом плане территории
расположенного по адресу:

Перевод в другую зону по адресу: Большая Глушица, ул. Кировская



Масштаб 1:2000

Назв. точки	S = 1 193 кв.м. Координаты		Расстояние	Дирекционный угол
	X	Y		
1	798325,81	397085,85		
2	798329,91	397086,51	4,16	9°12'6"
3	798320,91	397112,05	27,08	109°24'58"
4	798235,76	397088,78	88,28	195°17'15"
5	798229,20	397067,21	22,54	253°4'55"
6	798261,28	397073,37	32,67	10°51'40"
7	798259,37	397078,82	5,77	109°18'48"
8	798274,03	397086,81	16,70	28°35'29"
9	798303,54	397102,89	33,61	28°35'9"
10	798316,25	397109,82	14,48	28°36'4"
11	798317,83	397105,86	4,26	291°45'5"
1	798325,81	397085,85	21,54	291°44'32"