Приложение № 1
к решению Собрания представителей
сельского поселения Большая Глушица
муниципального района Большеглушицкий
Самарской области № 175 от 07.08.2018 г.

Схема расположения земельного участка на кадастровом плане территории
(О1- Ж1)

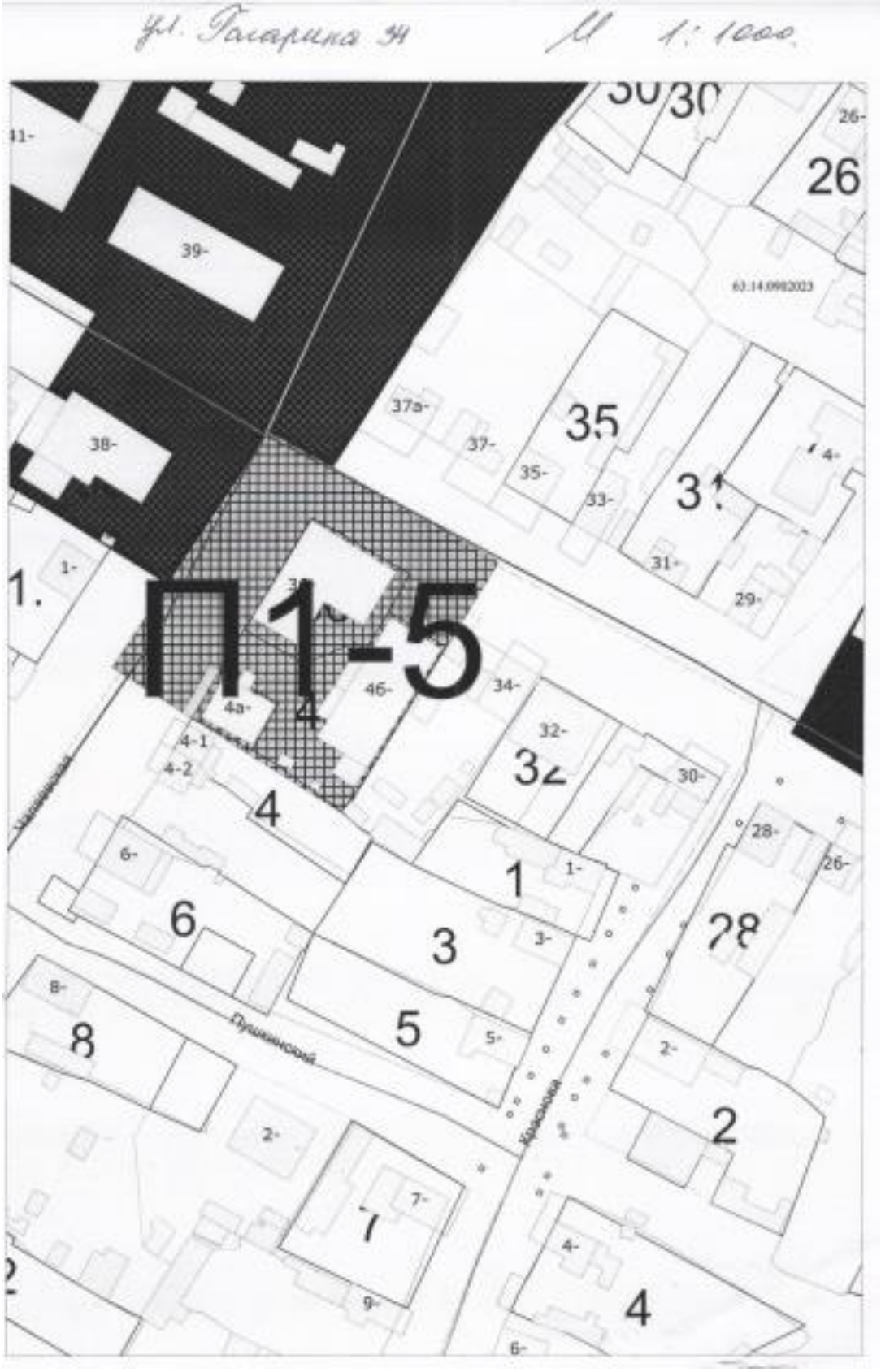

Приложение № 2
к решению Собрания представителей
сельского поселения Большая Глушица
муниципального района Большеглушицкий
Самарской области № 175 от 07.08.2018 г.

Схема расположения земельного участка на кадастровом плане территории
(Ж2 - Ж1)

Схема расположения земельного участка
на кадастровом плане территории
расположенного по адресу:

Перевести в другую зону по адресу: Большая Глушица, пер. Кузнечный, д. 1

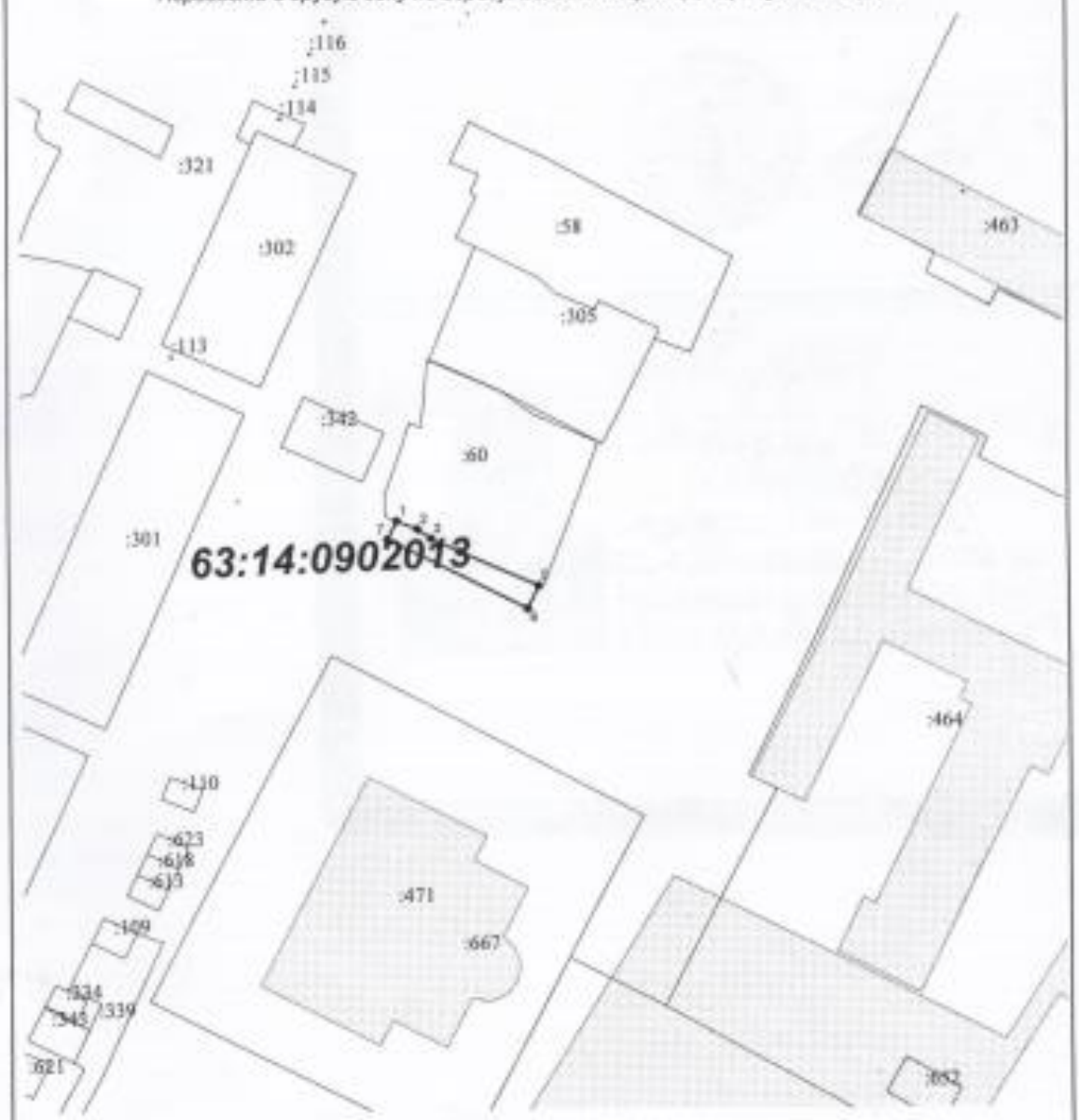

Масштаб 1:1000

S = 100 кв.м.

Назв. точек	Координаты X	Координаты Y	Расстояние	Дирекционный угол
1	798726,93	397801,74	3,83	111°57'18"
2	798725,53	397805,28	2,83	125°16'35"
3	798723,91	397807,57	5,35	115°22'60"
4	798721,62	397812,40	14,70	113°16'17"
5	798715,81	397825,90	4,32	206°28'45"
6	798711,94	397823,98	26,59	296°28'45"
7	798723,80	397800,18	3,50	26°28'45"
1	798726,93	397801,74		

Приложение № 3
к решению Собрания представителей
сельского поселения Большая Глушица
муниципального района Большеглушицкий
Самарской области № 175 от 07.08.2018 г.
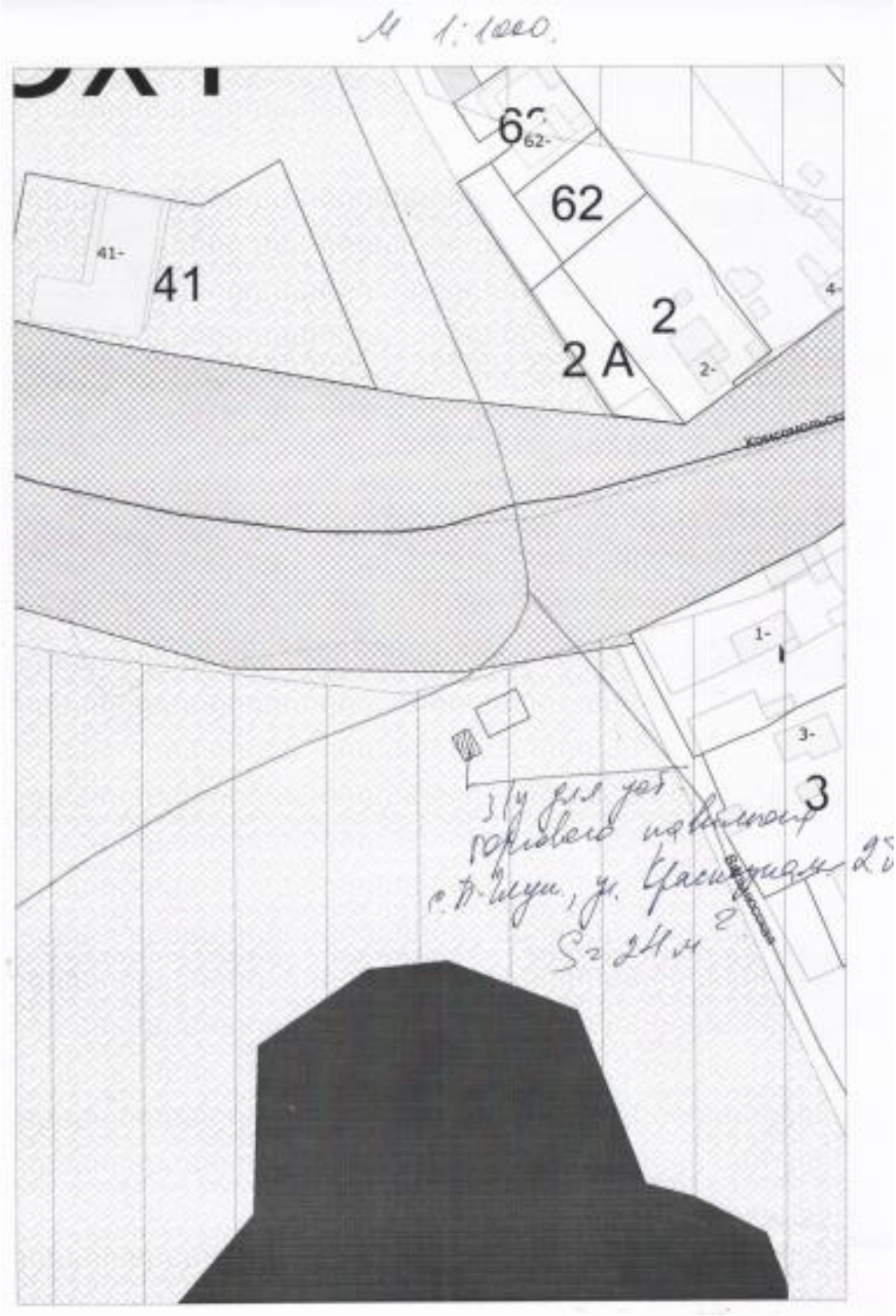
Схема расположения земельного участка на кадастровом плане территории
(Сх1 – О1)