

Форма

ПРОТОКОЛ

заседания согласительной комиссии
по вопросу согласования местоположения границ земельных участков,
расположенных в границах кадастровых кварталов с учетными
номерами: 63:14:1203002, 63:14:1203003, при выполнении комплексных кадастровых
работ в соответствии с контрактом
от " 19 " апреля 20 22 г. № 34

Самарская область, Большеглушицкий район,
с. Большая Глушица
(место проведения заседания)

" 10 " октября 20 22 г.¹

№ 1

Присутствовали:

Председатель комиссии:

Якунов Алексей Евгеньевич (ф.и.о.) глава сельского поселения Большая Глушица муниципального
района Большеглушицкий Самарской области
(место работы и должность)²

Заместитель председателя комиссии:

Рыжкова Светлана Витальевна (ф.и.о.) начальник отдела архитектуры и градостроительства
администрации муниципального района Большеглушицкий
Самарской области
(место работы и должность)²

Секретарь комиссии:

Дыхно Наталья Валерьевна (ф.и.о.) главный специалист администрации сельского поселения
Большая Глушица муниципального района Большеглушицкий
Самарской области
(место работы и должность)²

Члены комиссии (по согласованию):

1. Трубникова Светлана
Викторовна (ф.и.о.) начальник отдела по управлению земельными ресурсами
администрации муниципального района Большеглушицкий
Самарской области
(место работы и должность)²

2. Кузнецова Ольга Викторовна (ф.и.о.) заместитель руководителя департамента имущественных и
земельных отношений министерства имущественных
отношений Самарской области
(место работы и должность)²

3. Бучина Екатерина
Владимировна (ф.и.о.) заместитель начальника межмуниципального отдела по
Большеглушицкому, Большечерныговскому районам
Управления Федеральной службы государственной
регистрации, кадастра и картографии по Самарской области
(место работы и должность)²

4. Борзова Светлана
Марсельевна

кадастровый инженер – член Ассоциации «Саморегулируемая
организация кадастровых инженеров»

Приглашенные лица:

1. Иванова Наталья
Анатольевна
(ф.и.о.)

Начальник отдела по землеустройству Государственного
унитарного предприятия Самарской области «Центр технической
инвентаризации»
(место работы и должность)²

2. Шабловская Елена
Викторовна
(ф.и.о.)

Ведущий инженер по землеустройству Государственного
унитарного предприятия Самарской области «Центр
технической инвентаризации»
(место работы и должность)²

3. Девяткина Наталья
Александровна
(ф.и.о.)

Руководитель южного управления Государственного
унитарного предприятия Самарской области «Центр
технической инвентаризации»
(место работы и должность)²

Правообладатели земельных участков (заинтересованные лица)³:

№ п/п	Фамилия, имя, отчество заинтересованного лица или его представителя (отчество указывается при наличии)	Реквизиты документа, подтверждающего полномочия представителя заинтересованного лица (заполняется в случае участия представителя заинтересованного лица)	Сведения о земельных участках	
			Адрес (местоположение) и кадастровый номер земельного участка	Вид права на земельный участок
1				
2				

Повестка дня заседания:

Об избрании заместителя председателя согласительной комиссии по согласованию
местоположения границ земельных участков при выполнении комплексных кадастровых
работ на территории сельского поселения Большая Глушица муниципального района

1. Большеглушицкий Самарской области

(вопрос повестки дня заседания)

Докладчик: Якунов А.Е.

(ф.и.о.)

О рассмотрении возражений заинтересованных лиц относительно местоположения границ
земельных участков и предварительном согласовании местоположения границ земельных
участков, являющихся объектами комплексных кадастровых работ и расположенных в

2. границах территории выполнения этих работ

(вопрос повестки дня заседания)

Докладчик: Якунов А.Е.

(ф.и.о.)

Рассмотрение вопроса повестки дня № 1 :

Об избрании заместителя председателя согласительной комиссии по согласованию местоположения границ земельных участков при выполнении комплексных кадастровых работ на территории сельского поселения Большая Глушица муниципального района Большеглушицкий Самарской области

(рассматриваемый вопрос повестки дня заседания)

Слушали:

1. Якупов Алексей Евгеньевич

(ф.и.о.)

Краткое содержание выступления ¹:

Согласно п. 9 Регламента работы согласительной комиссии по согласованию местоположения границ земельных участков при выполнении комплексных кадастровых работ на территории сельского поселения Большая Глушица муниципального района Большеглушицкий Самарской области, утвержденного постановлением администрации сельского поселения Большая Глушица муниципального района Большеглушицкий Самарской области от 11.05.2022 г. № 95 (с изм. 31.05.2022 № 112), заместитель председателя согласительной комиссии избирается на первом заседании из числа лиц, входящих в состав согласительной комиссии, простым большинством голосов.

Предлагаю избрать заместителем председателя согласительной комиссии Рыжкову Светлану Витальевну.

Витальевну.

Решили:

Руководствуясь п. 9 Регламента работы согласительной комиссии по согласованию местоположения границ земельных участков при выполнении комплексных кадастровых работ на территории сельского поселения Большая Глушица муниципального района Большеглушицкий Самарской области, утвержденного постановлением администрации сельского поселения Большая Глушица муниципального района Большеглушицкий Самарской области от 11.05.2022 г. № 95 (с изм. 31.05.2022 № 112), избрать заместителем председателя согласительной комиссии Рыжкову Светлану Витальевну.

(содержание принятого решения и обоснование его принятия, в том числе ссылки на положения федеральных законов, реквизиты документов, рассмотренных комиссией, послуживших основанием для принятия решения)

Результаты голосования:

“за”	“против”	“воздержались”
7	0	0

Принято единогласно.

Особое мнение:

Рассмотрение вопроса повестки дня № 2 :

О рассмотрении возражений заинтересованных лиц относительно местоположения границ земельных участков и предварительном согласовании местоположения границ земельных участков, являющихся объектами комплексных кадастровых работ и расположенных в границах территории выполнения этих работ

(рассматриваемый вопрос повестки дня заседания)

Слушали:

2. Якупов Алексей Евгеньевич

(ф.и.о.)

Краткое содержание выступления ¹:

Заседание согласительной комиссии проводится в целях рассмотрения возражений заинтересованных лиц относительно местоположения границ земельных участков, являющихся объектами комплексных кадастровых работ, предварительного согласования местоположения границ земельных участков, являющихся объектами комплексных кадастровых работ и расположенных в границах территории выполнения этих работ.

Согласительной комиссией было обеспечено ознакомление любых лиц с проектом карты-плана территории путем предоставления возможности ознакомления с проектом карты-плана территории в форме документа на бумажном носителе по месту нахождения Согласительной комиссии, а также на официальном сайте администрации сельского поселения по адресу: <http://bglushitca.admbg.org/>.

Возражения заинтересованных лиц относительно местоположения границ земельных участков в согласительную комиссию не поступали в период со дня опубликования извещения о проведении заседания согласительной комиссии по вопросу согласования местоположения границ земельных участков до дня проведения данного заседания.

Выступили:

1.	Шабловская Елена Викторовна - Ведущий инженер по землеустройству Государственного унитарного предприятия Самарской области «Центр технической инвентаризации»- представитель исполнителя по контракту от 19.04.2022 № 34
----	--

Краткое содержание выступления ⁴:

Представил проект карты-плана территории, разъяснила результаты выполнения комплексных кадастровых работ, порядок согласования местоположения границ земельных участков.

2.	Кузнецова Ольга Викторовна - заместитель руководителя департамента имущественных и земельных отношений министерства имущественных отношений Самарской области
----	---

Краткое содержание выступления ⁴:

Даны разъяснения по вопросу внесения изменений в соглашение о предоставлении субсидии из областного бюджета местным бюджетам в Самарской области № 705-680-4/2022 от 14.02.2022 в части корректировки целевых показателей результативности предоставления субсидии и ее объема, необходимости которых возникла в связи с изменением в ходе выполнения комплексных кадастровых работ количества объектов этих работ.

Перечень документов, представленных на рассмотрение комиссии по вопросу повестки дня № 2 ⁵:

1	проект карты-плана территории по кварталу № 63:14:1203002	
2	проект карты-плана территории по кварталу № 63:14:1203003	

Решили:

Продолжить приём возражений заинтересованных лиц относительно местоположения границ земельных участков, являющихся объектами комплексных кадастровых работ, в течение тридцати пяти календарных дней со дня проведения настоящего заседания.

(содержание принятого решения и обоснование его принятия, в том числе ссылки на положения федеральных законов, реквизиты документов, рассмотренных комиссией, послуживших основанием для принятия решения)

Результаты голосования:


“за”	“против”	“воздержались”
7	0	0

Принято единогласно.

Особое мнение:


Подписи ⁶:

Председатель комиссии


(подпись)


Якупов А.Е.
(ф.и.о.)

Заместитель председателя комиссии


(подпись)


Рыжкова С.В.
(ф.и.о.)

Секретарь комиссии


(подпись)

Дыхно Н.В.
(ф.и.о.)

Члены комиссии (по согласованию):

1. 
(подпись)

Трубникова С.В.
(ф.и.о.)

2. 
(подпись)

Кузнецова О.В.
(ф.и.о.)

3. 
(подпись)


Бучина Е.В.
(ф.и.о.)

4. 
(подпись)

Борзова С.М.
(ф.и.о.)


С решением комиссии ознакомлены:

1. 10.10.2012
(дата)


(подпись)

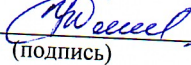
Иванова Наталья Анатольевна
(ф.и.о.)

2. 10.10.2012
(дата)


(подпись)

Шабловская Елена Викторовна
(ф.и.о.)

3. 10.10.2012
(дата)


(подпись)

Девяткина Наталья Александровна
(ф.и.о.)

¹ Датой протокола является дата проведения заседания согласительной комиссии.

² Указывается официально принятое сокращенное наименование органа государственной власти, органа местного самоуправления, юридического лица.

³ Указываются лица, являющиеся в соответствии с частью 3 статьи 39 Федерального закона от 24 июля 2007 г. № 221-ФЗ “О государственном кадастре недвижимости” (Собрание законодательства Российской Федерации, 2007, № 31, ст. 4017; 2008, № 30, ст. 3597, 3616; 2009, № 1, ст. 19; № 19, ст. 2283; № 29, ст. 3582; № 52, ст. 6410, 6419; 2011, № 1, ст. 47; № 23, ст. 3269; № 27, ст. 3880; № 30, ст. 4563, 4594, 4605; № 49, ст. 7024, 7061; № 50, ст. 7365; 2012, № 31, ст. 4322; 2013, № 14, ст. 1651; № 23, ст. 2866; № 27, ст. 3477; № 30, ст. 4083; 2014, № 26, ст. 3377; № 30, ст. 4211, 4218; № 43, ст. 5799, 5802; № 45, ст. 6145; № 52, ст. 7558; 2015, № 1, ст. 39, 52; № 9, ст. 1193) (далее – Закон о кадастре) заинтересованными лицами.

Если количество заинтересованных лиц, присутствующих на заседании согласительной комиссии, превышает 10 человек, делается ссылка на список, являющийся неотъемлемой частью протокола (например, присутствовали 25 человек (список прилагается)).

В указанном случае на каждом листе либо на каждой странице прилагаемого к протоколу списка воспроизводятся слова “Заинтересованные лица” и указываются сведения о заинтересованных лицах в соответствии с таблицей.

⁴ Указывается краткое содержание докладов и выступлений или указываются слова “Текст выступления прилагается”, в случае если краткое содержание докладов и выступлений прилагается к протоколу. В указанном случае в заголовке прилагаемого

к протоколу текста выступления указываются фамилия, имя, отчество (отчество указывается при наличии) выступающего и соответствующий вопрос повестки дня.

⁴ Указывается краткое содержание докладов и выступлений или указываются слова "Текст выступления прилагается", в случае если краткое содержание докладов и выступлений прилагается к протоколу. В указанном случае в заголовке прилагаемого к протоколу текста выступления указываются фамилия, имя, отчество (отчество указывается при наличии) выступающего и соответствующий вопрос повестки дня.

⁵ Указываются представленные на заседание согласительной комиссии для рассмотрения соответствующего пункта повестки документы, в том числе предусмотренные Законом о кадастре, например:

проект карты-плана территории (часть 12 статьи 42.10 Закона о кадастре);

возражения заинтересованных лиц относительно местоположения границ земельного участка (часть 14 статьи 42.10

Закона о кадастре).

⁶ Член комиссии, имеющий особое мнение, по результатам заседания согласительной комиссии протокол не подписывает, в протоколе напротив его данных (фамилии, инициалов) делается отметка о наличии особого мнения.