



РОССИЙСКАЯ
ФЕДЕРАЦИЯ
САМАРСКАЯ ОБЛАСТЬ
МУНИЦИПАЛЬНОГО
РАЙОНА
БОЛЬШЕГЛУШИЦКИЙ
АДМИНИСТРАЦИЯ
СЕЛЬСКОГО ПОСЕЛЕНИЯ
БОЛЬШАЯ ГЛУШИЦА

ПОСТАНОВЛЕНИЕ
№ 24А от 16.02.2023г.

В соответствии с Федеральным Законом от 06.10.2003 № 131-ФЗ «Об общих принципах организации местного самоуправления в Российской Федерации», Решением Собрании представителей сельского поселения Большая Глушица муниципального района Большеглушицкий Самарской области от 11.07.2017 № 105 «Об утверждении Правил благоустройства территории сельского поселения Большая Глушица муниципального района Большеглушицкий Самарской области», руководствуясь Уставом сельского поселения Большая Глушица муниципального района Большеглушицкий Самарской области, Администрация сельского поселения Большая Глушица муниципального района Большеглушицкий Самарской области

ПОСТАНОВЛЯЕТ:

1. Утвердить маршруты прогона сельскохозяйственных животных на территории сельского поселения Большая Глушица муниципального района Большеглушицкий Самарской области согласно приложениям № 1, к настоящему постановлению.

2. Утвердить специально отведенные места для выпаса сельскохозяйственных животных на территории сельского поселения Большая Глушица муниципального района Большеглушицкий Самарской области согласно приложениям № 2к настоящему постановлению.

3. Опубликовать настоящее постановление в газете «Большеглушицкие Вести», разместить на официальном сайте Администрации сельского поселения Большая Глушица муниципального района Большеглушицкий Самарской области в сети Интернет.

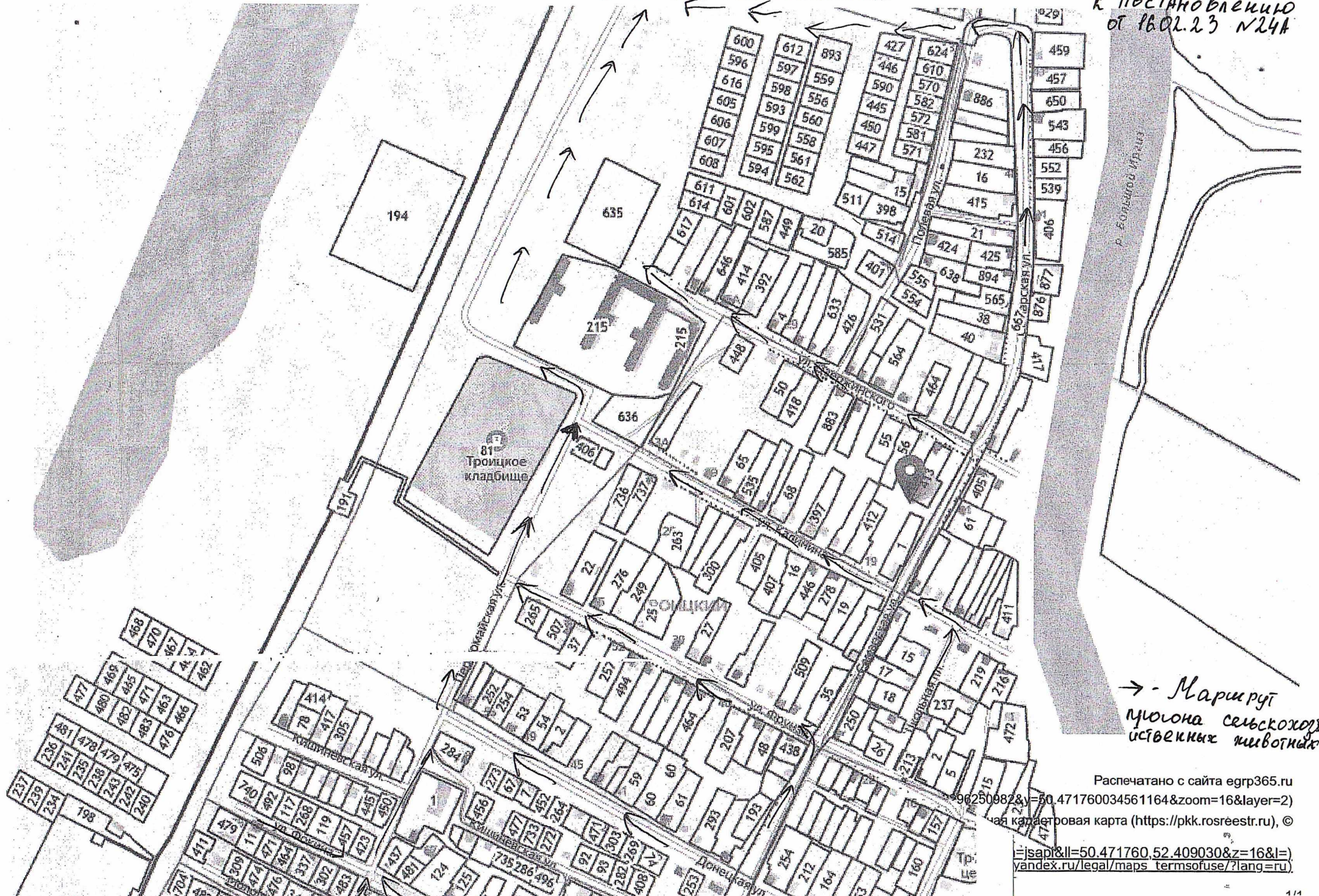
4. Настоящее постановление вступает в силу с момента его официального опубликования.

И.о. главы сельского поселения Большая Глушица
муниципального района Большеглушицкий
Самарской области



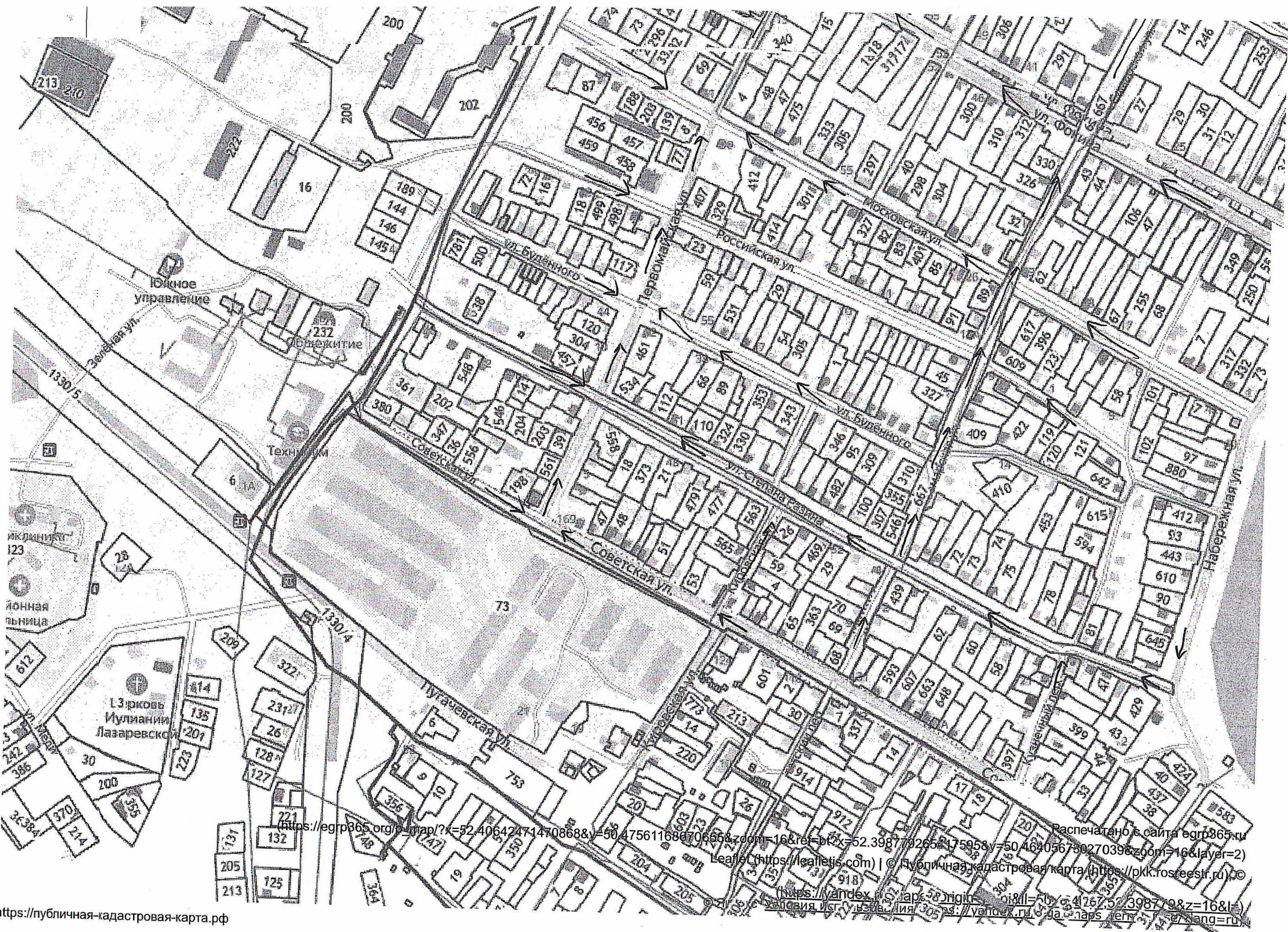
А.Г. Новиков

Приложение №1
к Постановлению
от 16.02.23 №24А



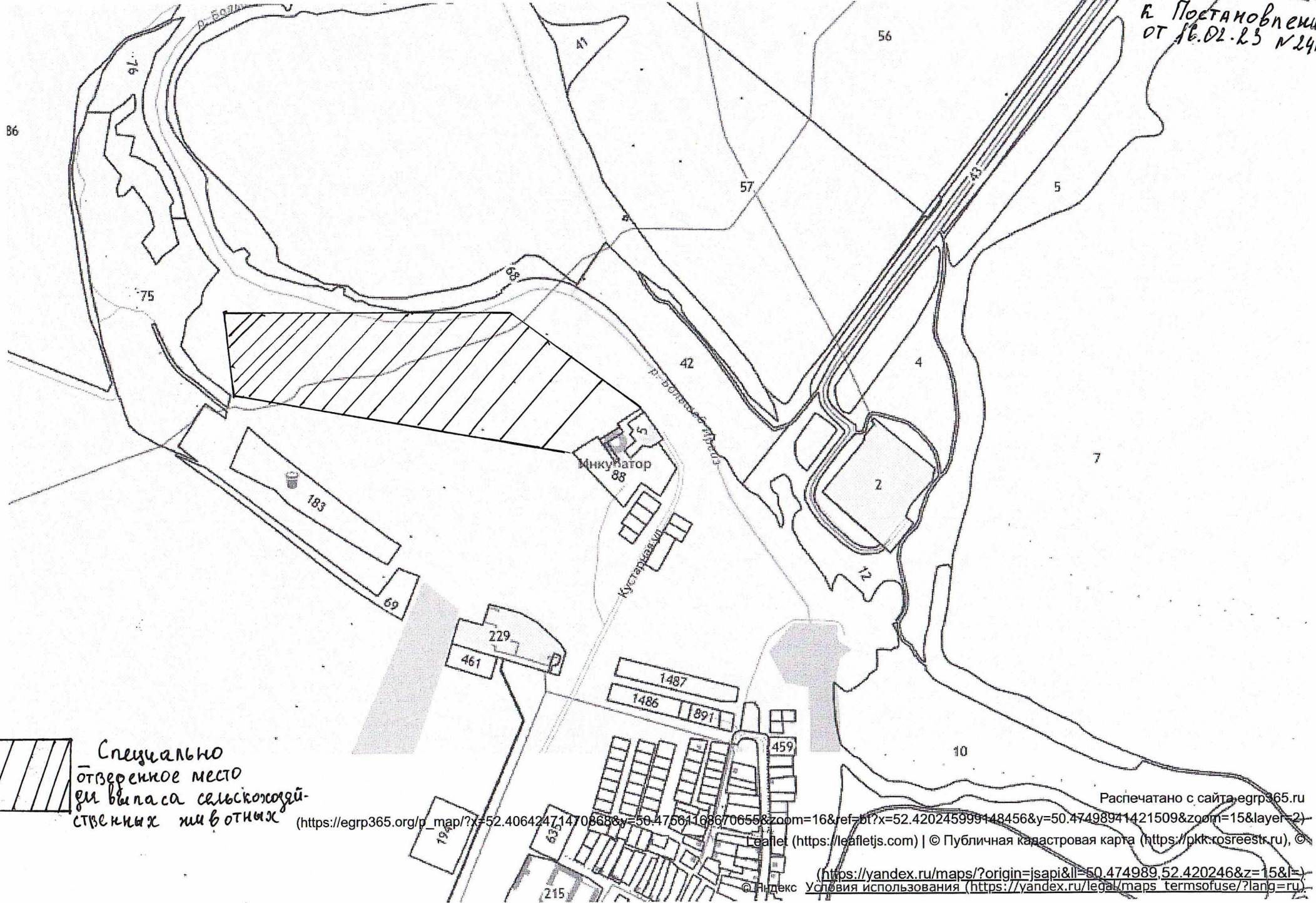
→ - Маршрут
путиона сельскохозяй-
ственных животных


Распечатано с сайта egrp365.ru
 96250982&y=50.471760034561164&zoom=16&layer=2)
 ная кадастровая карта (<https://pkk.rosreestr.ru>), ©
 =jsapi&ll=50.471760,52.409030&z=16&I=
yandex.ru/legal/maps_termsfuse/?lang=ru



Распечатано с сайта egrp365.ru
Leaflet (<https://leafletjs.com/>) | © Публичная кадастровая карта (<https://pkk.rosreestr.ru/>)
<https://yandex.ru/> | © Яндекс

Приложение №2
к Постановлению
от 16.02.23 №24А




 Специально
 отведенное место
 для выпаса сельскохозяй-
 ственных животных

https://egrp365.org/p_map/?x=52.40642471470868&y=50.47564168670655&zoom=16&ref=51?x=52.420245999448456&y=50.47498941421509&zoom=15&layer=2
 Leaflet (<https://leafletjs.com>) | © Публичная кадастровая карта (<https://pkk.rosreestr.ru>), ©
<https://yandex.ru/maps/?origin=jsapi&ll=50.474989,52.420246&z=15&f=...>
 © Яндекс Условия использования (https://yandex.ru/legal/maps_termsofuse/?lang=ru)

Распечатано с сайта egrp365.ru