

ОПИСАНИЕ МЕСТОПОЛОЖЕНИЯ ГРАНИЦ

Территориальная зона: Производственная зона, зона инженерной и транспортной инфраструктур в границах населенного пункта (П1)

(наименование объекта, местоположение границ которого описано (далее - объект))

Раздел 1

Сведения об объекте		
№ п/п	Характеристики объекта	Описание характеристик
1	2	3
1	Местоположение объекта	446180, Самарская обл, Большеглушицкий р-н, Большая Глушица с/п, Большая Глушица с
2	Площадь объекта +/- величина погрешности определения площади (Р+/- Дельта Р)	711763 кв.м ± 175 кв.м
3	Иные характеристики объекта	<p>Хранение автотранспорта - Предоставление коммунальных услуг 3.1.1, Коммунальное обслуживание - , Предоставление коммунальных услуг - , Административные здания организаций, обеспечивающих предоставление коммунальных услуг - Служебные гаражи 4.9, Оказание услуг связи - Предоставление коммунальных услуг 3.1.1;; Служебные гаражи 4.9, Общежития - Хранение автотранспорта 2.7.1;; Предоставление коммунальных услуг 3.1.1;; Магазины 4.4;; Площадки для занятий спортом 5.1.3, Бытовое обслуживание - Предоставление коммунальных услуг 3.1.1;; Служебные гаражи 4.9, Обеспечение деятельности в области гидрометеорологии и смежных с ней областях - Предоставление коммунальных услуг 3.1.1;; Служебные гаражи 4.9, Проведение научных исследований - Предоставление коммунальных услуг 3.1.1;; Служебные гаражи 4.9, Проведение научных испытаний - Предоставление коммунальных услуг 3.1.1;; Служебные гаражи 4.9, Ветеринарное обслуживание - Предоставление коммунальных услуг 3.1.1;; Служебные гаражи 4.9, Амбулаторное ветеринарное обслуживание - Предоставление коммунальных услуг 3.1.1;; Служебные гаражи 4.9, Деловое управление - Предоставление коммунальных услуг 3.1.1;; Служебные гаражи 4.9, Банковская и страховая деятельность - Предоставление коммунальных услуг 3.1.1;; Служебные гаражи 4.9, Служебные гаражи - Предоставление коммунальных услуг 3.1.1, Объекты дорожного сервиса - Предоставление коммунальных услуг 3.1.1, Заправка транспортных средств - Предоставление коммунальных услуг 3.1.1, Обеспечение дорожного отдыха - Предоставление коммунальных услуг 3.1.1;; Магазины 4.4;; Общественное питание 4.6, Служебные гаражи 4.9;; Площадки для занятий спортом 5.1.3, Автомобильные мойки - Предоставление коммунальных услуг 3.1.1;; Магазины 4.4;; Служебные гаражи 4.9, Ремонт автомобилей - Предоставление коммунальных услуг 3.1.1;; Магазины 4.4;; Служебные гаражи 4.9;; Площадки для занятий спортом 5.1.3, Выставочно-ярмарочная деятельность - Предоставление коммунальных услуг</p>

		<p>3.1.1.; Магазины 4.4.; Общественное питание 4.6, Служебные гаражи 4.9.; Площадки для занятий спортом 5.1.3, Легкая промышленность - Общежития 3.2.4.; Служебные гаражи 4.9.; Общественное питание 4.6.; Выставочно-ярмарочная деятельность 4.10.; Площадки для занятий спортом 5.1.3.; Связь 6.8, Склад 6.9, Складские площадки 6.9.1, Железнодорожные пути 7.1.1, Пищевая промышленность - Общежития 3.2.4.; Служебные гаражи 4.9.; Общественное питание 4.6.; Выставочно-ярмарочная деятельность 4.10.; Площадки для занятий спортом 5.1.3.; Связь 6.8, Склад 6.9, Складские площадки 6.9.1, Железнодорожные пути 7.1.1, Энергетика - Общежития 3.2.4.; Служебные гаражи 4.9.; Общественное питание 4.6.; Выставочно-ярмарочная деятельность 4.10.; Площадки для занятий спортом 5.1.3.; Связь 6.8, Склад 6.9, Складские площадки 6.9.1, Железнодорожные пути 7.1.1, Связь - , Склад - , Складские площадки - , Научно-производственная деятельность - Общежития 3.2.4.; Служебные гаражи 4.9.; Общественное питание 4.6.; Выставочно-ярмарочная деятельность 4.10.; Площадки для занятий спортом 5.1.3.; Связь 6.8, Склад 6.9, Складские площадки 6.9.1, Железнодорожные пути 7.1.1, Транспорт - , Железнодорожные пути - , Автомобильный транспорт - , Размещение автомобильных дорог - , Обслуживание перевозок пассажиров - , Стоянки транспорта общего пользования - , Водный транспорт - , Трубопроводный транспорт - , Обеспечение обороны и безопасности - , Обеспечение внутреннего правопорядка - Коммунальное обслуживание 3.1.; Общежития 3.2.4.; Служебные гаражи 4.9.; Общественное питание 4.6.; Площадки для занятий спортом 5.1.3.; Связь 6.8, Историко-культурная деятельность - , Гидротехнические сооружения - , Земельные участки (территории) общего пользования - , Улично-дорожная сеть - , Благоустройство территории - , Запас - , Медицинские организации особого назначения - Предоставление коммунальных услуг 3.1.1.; Служебные гаражи 4.9, Приюты для животных - Предоставление коммунальных услуг 3.1.1.; Служебные гаражи 4.9, Рынки - Предоставление коммунальных услуг 3.1.1.; Служебные гаражи 4.9, Магазины - Предоставление коммунальных услуг 3.1.1.; Служебные гаражи 4.9, Общественное питание - Предоставление коммунальных услуг 3.1.1.; Служебные гаражи 4.9, Гостиничное обслуживание - Предоставление коммунальных услуг 3.1.1.; Магазины 4.4.; Общественное питание 4.6, Служебные гаражи 4.9.; Площадки для занятий спортом 5.1.3, Спорт - Предоставление коммунальных услуг 3.1.1.; Магазины 4.4.; Общественное питание 4.6, Служебные гаражи 4.9, Обеспечение спортивно-зрелищных мероприятий - Предоставление коммунальных услуг 3.1.1.; Магазины 4.4.; Общественное питание 4.6, Служебные гаражи 4.9, Обеспечение занятий спортом в помещениях - Предоставление коммунальных услуг 3.1.1.; Магазины 4.4.; Общественное питание 4.6, Служебные гаражи 4.9,</p>
--	--	---

		<p>Площадки для занятий спортом - , Авиационный спорт - Предоставление коммунальных услуг 3.1.1;, Служебные гаражи 4.9, Производственная деятельность - , Недропользование - , Тяжелая промышленность - Общежития 3.2.4;, Служебные гаражи 4.9;, Общественное питание 4.6;, Выставочно-ярмарочная деятельность 4.10;, Площадки для занятий спортом 5.1.3;, Связь 6.8, Склад 6.9, Складские площадки 6.9.1, Железнодорожные пути 7.1.1, Автомобилестроительная промышленность - Общежития 3.2.4;, Служебные гаражи 4.9;, Общественное питание 4.6;, Выставочно-ярмарочная деятельность 4.10;, Площадки для занятий спортом 5.1.3;, Связь 6.8, Склад 6.9, Складские площадки 6.9.1, Железнодорожные пути 7.1.1, Фармацевтическая промышленность - Общежития 3.2.4;, Служебные гаражи 4.9;, Общественное питание 4.6;, Выставочно-ярмарочная деятельность 4.10;, Площадки для занятий спортом 5.1.3;, Связь 6.8, Склад 6.9, Складские площадки 6.9.1, Железнодорожные пути 7.1.1, Нефтехимическая промышленность - Общежития 3.2.4;, Служебные гаражи 4.9;, Общественное питание 4.6;, Выставочно-ярмарочная деятельность 4.10;, Площадки для занятий спортом 5.1.3;, Связь 6.8, Склад 6.9, Складские площадки 6.9.1, Железнодорожные пути 7.1.1, Строительная промышленность - Общежития 3.2.4;, Служебные гаражи 4.9;, Общественное питание 4.6;, Выставочно-ярмарочная деятельность 4.10;, Площадки для занятий спортом 5.1.3;, Связь 6.8, Склад 6.9, Складские площадки 6.9.1, Железнодорожные пути 7.1.1, Целлюлозно-бумажная промышленность - Общежития 3.2.4;, Служебные гаражи 4.9;, Общественное питание 4.6;, Выставочно-ярмарочная деятельность 4.10;, Площадки для занятий спортом 5.1.3;, Связь 6.8, Склад 6.9, Складские площадки 6.9.1, Железнодорожные пути 7.1.1, Воздушный транспорт - , Обеспечение вооруженных сил - , Обеспечение деятельности по исполнению наказаний - Коммунальное обслуживание 3.1;, Служебные гаражи 4.9, Общее пользование водными объектами - , Специальное пользование водными объектами -</p>
--	--	--

Раздел 2

Сведения о местоположении границ объекта					
1. Система координат <u>МСК - 63</u>					
2. Сведения о характерных точках границ объекта					
Обозначение характерных точек границ	Координаты, м		Метод определения координат характерной точки	Средняя квадратическая погрешность положения характерной точки (M_t), м	Описание обозначения точки на местности (при наличии)
	X	Y			
1	2	3	4	5	6
Зона1(1)	–	–	–	–	–
1	296662.02	1397637.94	Картометрический метод	0.10	–
2	296662.44	1397681.09	Картометрический метод	0.10	–
3	296662.43	1397705.30	Картометрический метод	0.10	–
4	296662.57	1397730.01	Картометрический метод	0.10	–
5	296663.09	1397811.47	Картометрический метод	0.10	–
6	296663.05	1397812.46	Картометрический метод	0.10	–
7	296662.61	1397825.03	Картометрический метод	0.10	–
8	296664.12	1397893.76	Картометрический метод	0.10	–
9	296663.99	1397909.24	Картометрический метод	0.10	–
10	296663.93	1397912.53	Картометрический метод	0.10	–
11	296663.37	1397977.16	Картометрический метод	0.10	–
12	296625.72	1397973.83	Картометрический метод	0.10	–
13	296567.65	1397968.67	Картометрический метод	0.10	–
14	296501.27	1397962.63	Картометрический метод	0.10	–
15	296503.05	1397929.98	Картометрический метод	0.10	–
16	296504.33	1397906.61	Картометрический метод	0.10	–
17	296504.60	1397901.58	Картометрический метод	0.10	–
18	296505.74	1397883.24	Картометрический метод	0.10	–
19	296508.23	1397843.44	Картометрический метод	0.10	–
20	296510.66	1397804.44	Картометрический метод	0.10	–
21	296503.74	1397799.42	Картометрический метод	0.10	–
22	296484.67	1397729.07	Картометрический метод	0.10	–
23	296482.62	1397713.89	Картометрический метод	0.10	–
24	296499.53	1397714.03	Картометрический метод	0.10	–
25	296515.70	1397714.26	Картометрический метод	0.10	–
26	296515.70	1397639.07	Картометрический метод	0.10	–
27	296530.06	1397639.06	Картометрический метод	0.10	–
28	296530.04	1397630.26	Картометрический метод	0.10	–
29	296529.82	1397615.80	Картометрический метод	0.10	–
30	296542.13	1397615.61	Картометрический метод	0.10	–
31	296542.35	1397630.07	Картометрический метод	0.10	–
32	296542.38	1397639.05	Картометрический метод	0.10	–
33	296589.90	1397639.02	Картометрический метод	0.10	–
34	296595.38	1397639.00	Картометрический метод	0.10	–
35	296609.13	1397638.39	Картометрический метод	0.10	–
36	296612.82	1397637.03	Картометрический метод	0.10	–
37	296621.51	1397633.85	Картометрический метод	0.10	–
38	296633.91	1397633.62	Картометрический метод	0.10	–
1	296662.02	1397637.94	Картометрический метод	0.10	–
Зона1(2)	–	–	–	–	–
39	296930.68	1397386.45	Картометрический метод	0.10	–
40	296930.70	1397465.16	Картометрический метод	0.10	–
41	296930.85	1397471.16	Картометрический метод	0.10	–
42	296946.25	1397756.39	Картометрический метод	0.10	–
43	296930.76	1397756.19	Картометрический метод	0.10	–
44	296918.86	1397756.16	Картометрический метод	0.10	–
45	296917.49	1397756.16	Картометрический метод	0.10	–
46	296915.50	1397756.34	Картометрический метод	0.10	–
47	296915.49	1397750.46	Картометрический метод	0.10	–

48	296917.47	1397750.46	Картометрический метод	0.10	–
49	296917.48	1397740.37	Картометрический метод	0.10	–
50	296930.90	1397740.37	Картометрический метод	0.10	–
51	296931.05	1397740.37	Картометрический метод	0.10	–
52	296930.98	1397730.58	Картометрический метод	0.10	–
53	296930.38	1397640.97	Картометрический метод	0.10	–
54	296907.69	1397641.08	Картометрический метод	0.10	–
55	296905.70	1397606.51	Картометрический метод	0.10	–
56	296867.43	1397607.60	Картометрический метод	0.10	–
57	296819.29	1397610.51	Картометрический метод	0.10	–
58	296780.75	1397614.43	Картометрический метод	0.10	–
59	296783.52	1397703.72	Картометрический метод	0.10	–
60	296783.61	1397716.59	Картометрический метод	0.10	–
61	296783.64	1397729.21	Картометрический метод	0.10	–
62	296782.00	1397728.01	Картометрический метод	0.10	–
63	296768.67	1397727.70	Картометрический метод	0.10	–
64	296769.62	1397795.27	Картометрический метод	0.10	–
65	296769.85	1397804.21	Картометрический метод	0.10	–
66	296770.14	1397807.51	Картометрический метод	0.10	–
67	296759.31	1397808.20	Картометрический метод	0.10	–
68	296756.89	1397824.21	Картометрический метод	0.10	–
69	296752.82	1397824.41	Картометрический метод	0.10	–
70	296750.47	1397841.98	Картометрический метод	0.10	–
71	296752.95	1397873.77	Картометрический метод	0.10	–
72	296703.54	1397879.11	Картометрический метод	0.10	–
73	296706.89	1397834.02	Картометрический метод	0.10	–
74	296690.75	1397793.02	Картометрический метод	0.10	–
75	296703.74	1397777.05	Картометрический метод	0.10	–
76	296703.61	1397768.05	Картометрический метод	0.10	–
77	296703.51	1397760.70	Картометрический метод	0.10	–
78	296702.69	1397702.22	Картометрический метод	0.10	–
79	296690.39	1397702.65	Картометрический метод	0.10	–
80	296689.68	1397682.60	Картометрический метод	0.10	–
81	296698.46	1397682.29	Картометрический метод	0.10	–
82	296690.56	1397645.17	Картометрический метод	0.10	–
83	296688.01	1397620.51	Картометрический метод	0.10	–
84	296687.97	1397614.45	Картометрический метод	0.10	–
85	296687.84	1397593.32	Картометрический метод	0.10	–
86	296687.60	1397452.21	Картометрический метод	0.10	–
87	296687.69	1397452.03	Картометрический метод	0.10	–
88	296727.55	1397419.66	Картометрический метод	0.10	–
89	296922.37	1397373.63	Картометрический метод	0.10	–
90	296922.82	1397373.92	Картометрический метод	0.10	–
91	296923.66	1397388.11	Картометрический метод	0.10	–
39	296930.68	1397386.45	Картометрический метод	0.10	–
Зона1(3)	–	–	–	–	–
92	296864.80	1397743.80	Картометрический метод	0.10	–
93	296867.11	1397762.31	Картометрический метод	0.10	–
94	296867.20	1397763.00	Картометрический метод	0.10	–
95	296867.99	1397799.86	Картометрический метод	0.10	–
96	296868.09	1397804.29	Картометрический метод	0.10	–
97	296804.82	1397806.58	Картометрический метод	0.10	–
98	296803.91	1397788.82	Картометрический метод	0.10	–
99	296813.97	1397788.44	Картометрический метод	0.10	–
100	296812.97	1397744.31	Картометрический метод	0.10	–
92	296864.80	1397743.80	Картометрический метод	0.10	–
Зона1(4)	–	–	–	–	–
101	297038.45	1399042.53	Картометрический метод	0.10	–
102	297055.99	1399046.70	Картометрический метод	0.10	–
103	297037.52	1399126.24	Картометрический метод	0.10	–
104	297017.11	1399151.46	Картометрический метод	0.10	–
105	296982.44	1399163.60	Картометрический метод	0.10	–
106	296933.94	1399154.65	Картометрический метод	0.10	–
107	296902.95	1399150.92	Картометрический метод	0.10	–
108	296844.78	1399140.55	Картометрический метод	0.10	–
109	296860.47	1399064.20	Картометрический метод	0.10	–
110	296841.16	1399059.84	Картометрический метод	0.10	–

111	296846.06	1399032.92	Картометрический метод	0.10	–
112	296814.99	1399016.00	Картометрический метод	0.10	–
113	296817.94	1398998.33	Картометрический метод	0.10	–
114	296821.47	1398981.01	Картометрический метод	0.10	–
115	296829.62	1398983.36	Картометрический метод	0.10	–
116	296867.38	1398994.56	Картометрический метод	0.10	–
117	296950.09	1399014.13	Картометрический метод	0.10	–
118	296954.87	1399022.58	Картометрический метод	0.10	–
101	297038.45	1399042.53	Картометрический метод	0.10	–
Зона1(5)	–	–	–	–	–
119	297150.68	1398699.28	Картометрический метод	0.10	–
120	297130.78	1398774.23	Картометрический метод	0.10	–
121	297119.82	1398771.67	Картометрический метод	0.10	–
122	297079.65	1398944.76	Картометрический метод	0.10	–
123	297060.88	1398939.92	Картометрический метод	0.10	–
124	296984.96	1398919.24	Картометрический метод	0.10	–
125	296942.37	1398910.77	Картометрический метод	0.10	–
126	296931.91	1398903.52	Картометрический метод	0.10	–
127	296863.43	1398889.57	Картометрический метод	0.10	–
128	296849.46	1398886.72	Картометрический метод	0.10	–
129	296847.96	1398886.42	Картометрический метод	0.10	–
130	296841.80	1398885.31	Картометрический метод	0.10	–
131	296864.38	1398804.41	Картометрический метод	0.10	–
132	296875.08	1398772.35	Картометрический метод	0.10	–
133	296886.39	1398734.03	Картометрический метод	0.10	–
134	296889.07	1398724.97	Картометрический метод	0.10	–
135	296890.80	1398717.86	Картометрический метод	0.10	–
136	296891.31	1398715.76	Картометрический метод	0.10	–
137	296892.87	1398703.71	Картометрический метод	0.10	–
138	296902.82	1398668.66	Картометрический метод	0.10	–
139	296913.55	1398637.32	Картометрический метод	0.10	–
140	296935.26	1398644.93	Картометрический метод	0.10	–
141	296944.03	1398648.01	Картометрический метод	0.10	–
142	296951.01	1398650.44	Картометрический метод	0.10	–
143	296957.21	1398633.74	Картометрический метод	0.10	–
144	296964.46	1398614.15	Картометрический метод	0.10	–
145	297038.75	1398624.25	Картометрический метод	0.10	–
146	297037.79	1398662.10	Картометрический метод	0.10	–
147	297049.09	1398665.43	Картометрический метод	0.10	–
148	297047.35	1398671.36	Картометрический метод	0.10	–
149	297046.55	1398674.10	Картометрический метод	0.10	–
150	297083.07	1398681.78	Картометрический метод	0.10	–
119	297150.68	1398699.28	Картометрический метод	0.10	–
Зона1(6)	–	–	–	–	–
151	296888.46	1399267.89	Картометрический метод	0.10	–
152	296878.59	1399281.36	Картометрический метод	0.10	–
153	296871.96	1399290.39	Картометрический метод	0.10	–
154	296847.48	1399266.80	Картометрический метод	0.10	–
155	296851.66	1399260.29	Картометрический метод	0.10	–
156	296860.93	1399245.99	Картометрический метод	0.10	–
151	296888.46	1399267.89	Картометрический метод	0.10	–
Зона1(7)	–	–	–	–	–
157	297033.30	1397888.61	Картометрический метод	0.10	–
158	297005.22	1397944.24	Картометрический метод	0.10	–
159	296985.73	1397948.36	Картометрический метод	0.10	–
160	296985.09	1397954.28	Картометрический метод	0.10	–
161	296984.59	1397959.16	Картометрический метод	0.10	–
162	296982.55	1397967.67	Картометрический метод	0.10	–
163	296976.90	1397969.07	Картометрический метод	0.10	–
164	296957.01	1398014.27	Картометрический метод	0.10	–
165	296940.45	1398082.65	Картометрический метод	0.10	–
166	296928.72	1398128.10	Картометрический метод	0.10	–
167	296876.50	1398065.98	Картометрический метод	0.10	–
168	296877.01	1398002.13	Картометрический метод	0.10	–
169	296902.42	1398015.65	Картометрический метод	0.10	–
170	296907.36	1398006.69	Картометрический метод	0.10	–
171	296919.32	1397954.55	Картометрический метод	0.10	–

172	296921.52	1397943.66	Картометрический метод	0.10	–
173	296927.01	1397945.16	Картометрический метод	0.10	–
174	296933.42	1397909.28	Картометрический метод	0.10	–
175	296941.64	1397909.86	Картометрический метод	0.10	–
176	296944.12	1397884.78	Картометрический метод	0.10	–
177	296960.61	1397895.08	Картометрический метод	0.10	–
178	296982.45	1397893.89	Картометрический метод	0.10	–
157	297033.30	1397888.61	Картометрический метод	0.10	–
Зона1(8)	–	–	–	–	–
179	297447.39	1400424.38	Картометрический метод	0.10	–
180	297529.28	1400748.63	Картометрический метод	0.10	–
181	297501.35	1400749.80	Картометрический метод	0.10	–
182	297455.74	1400724.58	Картометрический метод	0.10	–
183	297400.04	1400686.73	Картометрический метод	0.10	–
184	297345.91	1400668.35	Картометрический метод	0.10	–
185	297311.69	1400664.26	Картометрический метод	0.10	–
186	297302.16	1400673.46	Картометрический метод	0.10	–
187	297302.30	1400689.43	Картометрический метод	0.10	–
188	297251.38	1400662.78	Картометрический метод	0.10	–
189	297212.85	1400634.77	Картометрический метод	0.10	–
190	297167.06	1400650.96	Картометрический метод	0.10	–
191	297138.96	1400636.27	Картометрический метод	0.10	–
192	297101.28	1400636.26	Картометрический метод	0.10	–
193	297070.95	1400613.47	Картометрический метод	0.10	–
194	297070.49	1400611.02	Картометрический метод	0.10	–
195	297068.35	1400600.19	Картометрический метод	0.10	–
196	297119.29	1400547.86	Картометрический метод	0.10	–
197	297146.49	1400519.92	Картометрический метод	0.10	–
198	297170.66	1400485.85	Картометрический метод	0.10	–
199	297177.47	1400456.21	Картометрический метод	0.10	–
200	297176.42	1400417.33	Картометрический метод	0.10	–
201	297181.49	1400414.94	Картометрический метод	0.10	–
202	297181.93	1400420.44	Картометрический метод	0.10	–
203	297206.86	1400418.47	Картометрический метод	0.10	–
204	297205.67	1400403.53	Картометрический метод	0.10	–
205	297241.71	1400386.52	Картометрический метод	0.10	–
206	297276.82	1400391.26	Картометрический метод	0.10	–
207	297296.95	1400400.90	Картометрический метод	0.10	–
208	297318.65	1400400.59	Картометрический метод	0.10	–
209	297319.98	1400462.68	Картометрический метод	0.10	–
210	297391.86	1400438.31	Картометрический метод	0.10	–
211	297391.55	1400435.39	Картометрический метод	0.10	–
212	297407.89	1400437.32	Картометрический метод	0.10	–
179	297447.39	1400424.38	Картометрический метод	0.10	–
–	–	–	–	–	–
218	297427.20	1400534.37	Картометрический метод	0.10	–
219	297442.22	1400583.64	Картометрический метод	0.10	–
220	297434.04	1400595.09	Картометрический метод	0.10	–
221	297424.10	1400609.52	Картометрический метод	0.10	–
222	297400.20	1400675.16	Картометрический метод	0.10	–
223	297364.87	1400660.32	Картометрический метод	0.10	–
224	297400.39	1400595.72	Картометрический метод	0.10	–
225	297403.76	1400589.62	Картометрический метод	0.10	–
226	297376.06	1400569.28	Картометрический метод	0.10	–
227	297352.91	1400542.72	Картометрический метод	0.10	–
228	297344.91	1400533.15	Картометрический метод	0.10	–
229	297338.66	1400529.50	Картометрический метод	0.10	–
230	297324.80	1400488.30	Картометрический метод	0.10	–
231	297342.20	1400482.11	Картометрический метод	0.10	–
232	297352.81	1400512.97	Картометрический метод	0.10	–
233	297355.58	1400511.80	Картометрический метод	0.10	–
234	297360.34	1400525.64	Картометрический метод	0.10	–
235	297370.09	1400554.01	Картометрический метод	0.10	–
218	297427.20	1400534.37	Картометрический метод	0.10	–
Зона1(9)	–	–	–	–	–
213	297338.43	1399140.59	Картометрический метод	0.10	–
214	297340.80	1399160.22	Картометрический метод	0.10	–

215	297346.06	1399215.25	Картометрический метод	0.10	–
216	297276.67	1399227.75	Картометрический метод	0.10	–
217	297261.73	1399152.54	Картометрический метод	0.10	–
213	297338.43	1399140.59	Картометрический метод	0.10	–
Зона1(10)	–	–	–	–	–
236	297395.60	1400373.60	Картометрический метод	0.10	–
237	297399.39	1400412.35	Картометрический метод	0.10	–
238	297389.08	1400412.72	Картометрический метод	0.10	–
239	297330.80	1400414.80	Картометрический метод	0.10	–
240	297329.39	1400400.45	Картометрический метод	0.10	–
241	297326.65	1400372.33	Картометрический метод	0.10	–
236	297395.60	1400373.60	Картометрический метод	0.10	–
Зона1(11)	–	–	–	–	–
242	297718.60	1397594.72	Картометрический метод	0.10	–
243	297719.80	1397601.36	Картометрический метод	0.10	–
244	297732.65	1397691.83	Картометрический метод	0.10	–
245	297732.86	1397693.31	Картометрический метод	0.10	–
246	297724.12	1397693.23	Картометрический метод	0.10	–
247	297686.61	1397698.52	Картометрический метод	0.10	–
248	297686.37	1397698.52	Картометрический метод	0.10	–
249	297673.07	1397700.58	Картометрический метод	0.10	–
250	297657.99	1397698.34	Картометрический метод	0.10	–
251	297649.45	1397685.11	Картометрический метод	0.10	–
252	297638.96	1397673.17	Картометрический метод	0.10	–
253	297637.12	1397671.91	Картометрический метод	0.10	–
254	297627.67	1397660.58	Картометрический метод	0.10	–
255	297627.95	1397653.66	Картометрический метод	0.10	–
256	297626.40	1397616.66	Картометрический метод	0.10	–
257	297645.29	1397612.08	Картометрический метод	0.10	–
258	297644.50	1397605.60	Картометрический метод	0.10	–
259	297673.69	1397601.31	Картометрический метод	0.10	–
242	297718.60	1397594.72	Картометрический метод	0.10	–
–	–	–	–	–	–
260	297639.71	1397617.26	Картометрический метод	0.10	–
261	297639.77	1397618.72	Картометрический метод	0.10	–
262	297637.24	1397618.83	Картометрический метод	0.10	–
263	297637.18	1397617.37	Картометрический метод	0.10	–
264	297638.41	1397616.58	Картометрический метод	0.10	–
260	297639.71	1397617.26	Картометрический метод	0.10	–
Зона1(12)	–	–	–	–	–
265	297790.18	1398119.66	Картометрический метод	0.10	–
266	297777.93	1398139.44	Картометрический метод	0.10	–
267	297770.16	1398140.66	Картометрический метод	0.10	–
268	297756.57	1398163.00	Картометрический метод	0.10	–
269	297753.55	1398161.66	Картометрический метод	0.10	–
270	297738.89	1398184.37	Картометрический метод	0.10	–
271	297741.35	1398185.35	Картометрический метод	0.10	–
272	297733.04	1398199.76	Картометрический метод	0.10	–
273	297730.89	1398202.40	Картометрический метод	0.10	–
274	297713.91	1398191.70	Картометрический метод	0.10	–
275	297688.00	1398175.70	Картометрический метод	0.10	–
276	297657.15	1398156.52	Картометрический метод	0.10	–
277	297690.55	1398094.07	Картометрический метод	0.10	–
278	297693.90	1398096.58	Картометрический метод	0.10	–
279	297703.91	1398102.30	Картометрический метод	0.10	–
280	297717.65	1398101.76	Картометрический метод	0.10	–
281	297718.49	1398100.08	Картометрический метод	0.10	–
282	297721.67	1398101.81	Картометрический метод	0.10	–
283	297726.95	1398093.30	Картометрический метод	0.10	–
284	297735.90	1398083.80	Картометрический метод	0.10	–
265	297790.18	1398119.66	Картометрический метод	0.10	–
Зона1(13)	–	–	–	–	–
285	297797.90	1401138.41	Картометрический метод	0.10	–
286	297817.30	1401226.70	Картометрический метод	0.10	–
287	297819.61	1401236.00	Картометрический метод	0.10	–
288	297770.91	1401246.40	Картометрический метод	0.10	–
289	297748.71	1401149.65	Картометрический метод	0.10	–

290	297742.05	1401120.40	Картометрический метод	0.10	–
291	297781.07	1401111.43	Картометрический метод	0.10	–
292	297787.78	1401140.68	Картометрический метод	0.10	–
285	297797.90	1401138.41	Картометрический метод	0.10	–
Зона1(14)	–	–	–	–	–
293	298229.20	1397067.21	Картометрический метод	0.10	–
294	298235.76	1397088.78	Картометрический метод	0.10	–
295	298242.58	1397113.96	Картометрический метод	0.10	–
296	298078.12	1397455.38	Картометрический метод	0.10	–
297	298074.97	1397462.21	Картометрический метод	0.10	–
298	297976.33	1397666.57	Картометрический метод	0.10	–
299	297956.31	1397698.72	Картометрический метод	0.10	–
300	297954.94	1397700.58	Картометрический метод	0.10	–
301	297944.12	1397713.15	Картометрический метод	0.10	–
302	297901.30	1397719.17	Картометрический метод	0.10	–
303	297892.39	1397720.42	Картометрический метод	0.10	–
304	297813.40	1397726.86	Картометрический метод	0.10	–
305	297813.02	1397722.84	Картометрический метод	0.10	–
306	297808.62	1397717.29	Картометрический метод	0.10	–
307	297806.64	1397714.80	Картометрический метод	0.10	–
308	297801.51	1397708.32	Картометрический метод	0.10	–
309	297801.98	1397707.60	Картометрический метод	0.10	–
310	297799.79	1397706.15	Картометрический метод	0.10	–
311	297783.91	1397686.13	Картометрический метод	0.10	–
312	297783.86	1397685.02	Картометрический метод	0.10	–
313	297783.23	1397670.77	Картометрический метод	0.10	–
314	297782.48	1397653.89	Картометрический метод	0.10	–
315	297795.12	1397652.07	Картометрический метод	0.10	–
316	297795.26	1397636.51	Картометрический метод	0.10	–
317	297795.28	1397633.63	Картометрический метод	0.10	–
318	297795.18	1397632.05	Картометрический метод	0.10	–
319	297811.50	1397629.65	Картометрический метод	0.10	–
320	297835.69	1397625.60	Картометрический метод	0.10	–
321	297868.74	1397619.03	Картометрический метод	0.10	–
322	297883.02	1397616.20	Картометрический метод	0.10	–
323	297883.62	1397616.40	Картометрический метод	0.10	–
324	297893.73	1397609.94	Картометрический метод	0.10	–
325	297884.68	1397601.30	Картометрический метод	0.10	–
326	297822.07	1397538.50	Картометрический метод	0.10	–
327	297800.12	1397516.50	Картометрический метод	0.10	–
328	297757.34	1397473.64	Картометрический метод	0.10	–
329	297794.95	1397398.15	Картометрический метод	0.10	–
330	297818.19	1397351.50	Картометрический метод	0.10	–
331	297869.75	1397245.35	Картометрический метод	0.10	–
332	297916.87	1397153.44	Картометрический метод	0.10	–
333	297923.09	1397140.96	Картометрический метод	0.10	–
334	297858.90	1397111.39	Картометрический метод	0.10	–
335	297908.59	1397000.15	Картометрический метод	0.10	–
336	297951.71	1396995.14	Картометрический метод	0.10	–
337	297959.99	1396998.45	Картометрический метод	0.10	–
338	297963.16	1396999.99	Картометрический метод	0.10	–
339	297964.43	1397000.63	Картометрический метод	0.10	–
340	298017.96	1397026.93	Картометрический метод	0.10	–
293	298229.20	1397067.21	Картометрический метод	0.10	–
Зона1(15)	–	–	–	–	–
341	297939.27	1397931.08	Картометрический метод	0.10	–
342	297945.09	1397936.10	Картометрический метод	0.10	–
343	297955.32	1397943.25	Картометрический метод	0.10	–
344	297957.13	1397944.84	Картометрический метод	0.10	–
345	297972.94	1397955.69	Картометрический метод	0.10	–
346	297968.80	1397961.50	Картометрический метод	0.10	–
347	297968.27	1397961.08	Картометрический метод	0.10	–
348	297954.77	1397981.39	Картометрический метод	0.10	–
349	297954.46	1397990.50	Картометрический метод	0.10	–
350	297953.29	1398024.84	Картометрический метод	0.10	–
351	297933.98	1398046.00	Картометрический метод	0.10	–
352	297867.48	1397997.29	Картометрический метод	0.10	–

353	297864.28	1398001.35	Картометрический метод	0.10	–
354	297856.08	1398012.17	Картометрический метод	0.10	–
355	297847.73	1398023.19	Картометрический метод	0.10	–
356	297827.61	1398006.61	Картометрический метод	0.10	–
357	297825.69	1398005.03	Картометрический метод	0.10	–
358	297839.71	1397991.19	Картометрический метод	0.10	–
359	297847.99	1397983.02	Картометрический метод	0.10	–
360	297837.76	1397975.55	Картометрический метод	0.10	–
361	297816.50	1397960.01	Картометрический метод	0.10	–
362	297795.97	1397953.66	Картометрический метод	0.10	–
363	297786.34	1397946.35	Картометрический метод	0.10	–
364	297783.01	1397943.71	Картометрический метод	0.10	–
365	297797.98	1397924.71	Картометрический метод	0.10	–
366	297801.90	1397927.75	Картометрический метод	0.10	–
367	297812.35	1397935.08	Картометрический метод	0.10	–
368	297829.08	1397951.04	Картометрический метод	0.10	–
369	297834.07	1397954.33	Картометрический метод	0.10	–
370	297834.74	1397953.31	Картометрический метод	0.10	–
371	297839.58	1397956.52	Картометрический метод	0.10	–
372	297841.59	1397953.47	Картометрический метод	0.10	–
373	297841.97	1397953.72	Картометрический метод	0.10	–
374	297847.26	1397945.72	Картометрический метод	0.10	–
375	297858.72	1397953.15	Картометрический метод	0.10	–
376	297862.01	1397948.23	Картометрический метод	0.10	–
377	297861.06	1397947.53	Картометрический метод	0.10	–
378	297872.17	1397931.56	Картометрический метод	0.10	–
379	297863.28	1397926.48	Картометрический метод	0.10	–
380	297885.67	1397894.73	Картометрический метод	0.10	–
381	297894.71	1397900.44	Картометрический метод	0.10	–
341	297939.27	1397931.08	Картометрический метод	0.10	–
Зона1(16)	–	–	–	–	–
382	297830.62	1397041.54	Картометрический метод	0.10	–
383	297827.53	1397081.37	Картометрический метод	0.10	–
384	297787.65	1397078.49	Картометрический метод	0.10	–
385	297790.75	1397038.66	Картометрический метод	0.10	–
382	297830.62	1397041.54	Картометрический метод	0.10	–
Зона1(17)	–	–	–	–	–
386	298175.41	1401075.50	Картометрический метод	0.10	–
387	298186.01	1401107.70	Картометрический метод	0.10	–
388	298154.65	1401119.48	Картометрический метод	0.10	–
389	298155.03	1401139.56	Картометрический метод	0.10	–
390	298149.60	1401138.41	Картометрический метод	0.10	–
391	298149.80	1401119.90	Картометрический метод	0.10	–
392	298140.90	1401092.90	Картометрический метод	0.10	–
386	298175.41	1401075.50	Картометрический метод	0.10	–
Зона1(18)	–	–	–	–	–
393	298329.10	1397077.53	Картометрический метод	0.10	–
394	298325.81	1397085.85	Картометрический метод	0.10	–
395	298317.83	1397105.86	Картометрический метод	0.10	–
396	298316.25	1397109.82	Картометрический метод	0.10	–
397	298303.54	1397102.89	Картометрический метод	0.10	–
398	298274.03	1397086.81	Картометрический метод	0.10	–
399	298259.37	1397078.82	Картометрический метод	0.10	–
400	298261.28	1397073.37	Картометрический метод	0.10	–
401	298262.24	1397070.66	Картометрический метод	0.10	–
402	298267.74	1397055.20	Картометрический метод	0.10	–
403	298286.79	1397062.13	Картометрический метод	0.10	–
393	298329.10	1397077.53	Картометрический метод	0.10	–
Зона1(19)	–	–	–	–	–
404	298366.32	1397154.24	Картометрический метод	0.10	–
405	298373.24	1397158.66	Картометрический метод	0.10	–
406	298377.65	1397161.12	Картометрический метод	0.10	–
407	298358.72	1397193.92	Картометрический метод	0.10	–
408	298357.09	1397198.37	Картометрический метод	0.10	–
409	298353.40	1397208.43	Картометрический метод	0.10	–
410	298352.10	1397212.04	Картометрический метод	0.10	–
411	298338.41	1397205.96	Картометрический метод	0.10	–

412	298333.09	1397216.77	Картометрический метод	0.10	–
413	298325.09	1397213.16	Картометрический метод	0.10	–
414	298322.19	1397218.40	Картометрический метод	0.10	–
415	298301.65	1397211.39	Картометрический метод	0.10	–
416	298298.81	1397206.28	Картометрический метод	0.10	–
417	298309.56	1397184.19	Картометрический метод	0.10	–
418	298308.40	1397183.55	Картометрический метод	0.10	–
419	298306.66	1397182.57	Картометрический метод	0.10	–
420	298299.09	1397178.37	Картометрический метод	0.10	–
421	298321.41	1397139.89	Картометрический метод	0.10	–
422	298324.95	1397131.27	Картометрический метод	0.10	–
423	298332.62	1397135.44	Картометрический метод	0.10	–
424	298333.01	1397135.65	Картометрический метод	0.10	–
425	298334.37	1397136.41	Картометрический метод	0.10	–
404	298366.32	1397154.24	Картометрический метод	0.10	–
Зона1(20)	–	–	–	–	–
426	298353.63	1397306.12	Картометрический метод	0.10	–
427	298345.31	1397322.81	Картометрический метод	0.10	–
428	298323.82	1397312.10	Картометрический метод	0.10	–
429	298332.13	1397295.41	Картометрический метод	0.10	–
426	298353.63	1397306.12	Картометрический метод	0.10	–
Зона1(21)	–	–	–	–	–
430	298460.69	1397283.76	Картометрический метод	0.10	–
431	298440.59	1397348.38	Картометрический метод	0.10	–
432	298367.55	1397308.80	Картометрический метод	0.10	–
433	298384.82	1397267.62	Картометрический метод	0.10	–
430	298460.69	1397283.76	Картометрический метод	0.10	–
Зона1(22)	–	–	–	–	–
434	298451.61	1398086.52	Картометрический метод	0.10	–
435	298450.09	1398088.90	Картометрический метод	0.10	–
436	298454.60	1398091.58	Картометрический метод	0.10	–
437	298455.34	1398092.03	Картометрический метод	0.10	–
438	298433.29	1398126.54	Картометрический метод	0.10	–
439	298430.38	1398125.76	Картометрический метод	0.10	–
440	298428.30	1398129.34	Картометрический метод	0.10	–
441	298413.27	1398118.38	Картометрический метод	0.10	–
442	298392.87	1398104.45	Картометрический метод	0.10	–
443	298390.88	1398103.29	Картометрический метод	0.10	–
444	298395.71	1398093.92	Картометрический метод	0.10	–
445	298397.56	1398090.66	Картометрический метод	0.10	–
446	298395.47	1398089.33	Картометрический метод	0.10	–
447	298404.22	1398074.34	Картометрический метод	0.10	–
448	298407.17	1398075.93	Картометрический метод	0.10	–
449	298413.67	1398065.24	Картометрический метод	0.10	–
450	298424.87	1398072.18	Картометрический метод	0.10	–
451	298426.64	1398071.62	Картометрический метод	0.10	–
434	298451.61	1398086.52	Картометрический метод	0.10	–
Зона1(23)	–	–	–	–	–
452	298452.59	1399686.95	Картометрический метод	0.10	–
453	298461.03	1399698.40	Картометрический метод	0.10	–
454	298460.46	1399698.81	Картометрический метод	0.10	–
455	298464.02	1399703.51	Картометрический метод	0.10	–
456	298464.55	1399704.82	Картометрический метод	0.10	–
457	298465.80	1399707.84	Картометрический метод	0.10	–
458	298471.98	1399718.30	Картометрический метод	0.10	–
459	298441.65	1399739.68	Картометрический метод	0.10	–
460	298447.67	1399747.95	Картометрический метод	0.10	–
461	298430.30	1399760.60	Картометрический метод	0.10	–
462	298423.09	1399750.69	Картометрический метод	0.10	–
463	298427.03	1399747.34	Картометрический метод	0.10	–
464	298425.17	1399744.81	Картометрический метод	0.10	–
465	298424.79	1399745.13	Картометрический метод	0.10	–
466	298413.76	1399730.19	Картометрический метод	0.10	–
467	298415.01	1399729.26	Картометрический метод	0.10	–
468	298413.45	1399717.99	Картометрический метод	0.10	–
469	298407.88	1399710.13	Картометрический метод	0.10	–
470	298408.28	1399705.93	Картометрический метод	0.10	–

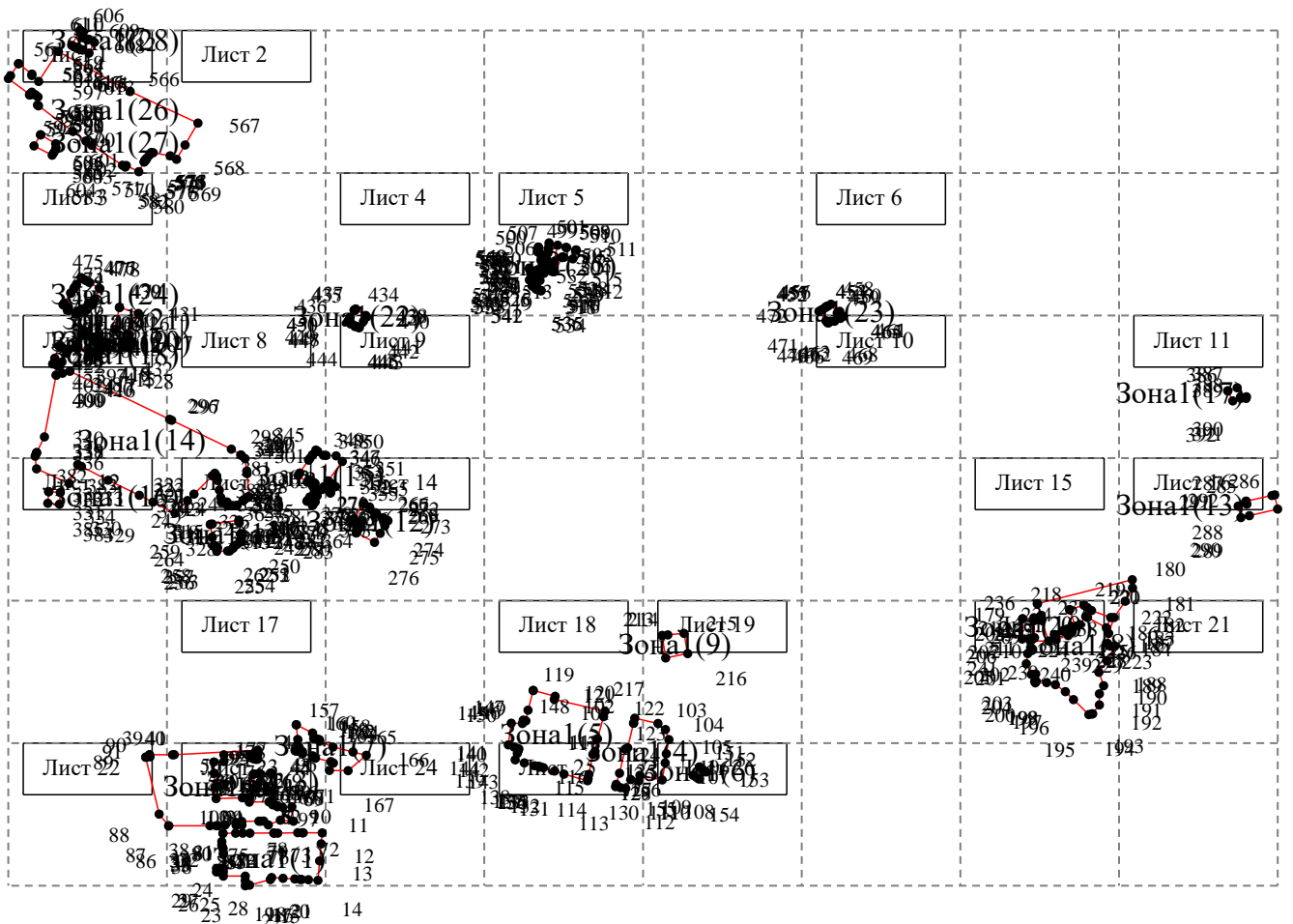
471	298415.34	1399700.83	Картометрический метод	0.10	–
472	298447.45	1399676.98	Картометрический метод	0.10	–
452	298452.59	1399686.95	Картометрический метод	0.10	–
Зона1(24)	–	–	–	–	–
473	298529.55	1397130.32	Картометрический метод	0.10	–
474	298539.74	1397137.01	Картометрический метод	0.10	–
475	298562.67	1397152.92	Картометрический метод	0.10	–
476	298556.13	1397164.13	Картометрический метод	0.10	–
477	298553.50	1397168.76	Картометрический метод	0.10	–
478	298546.03	1397181.88	Картометрический метод	0.10	–
479	298525.23	1397216.58	Картометрический метод	0.10	–
480	298488.31	1397199.29	Картометрический метод	0.10	–
481	298470.20	1397190.81	Картометрический метод	0.10	–
482	298476.65	1397179.22	Картометрический метод	0.10	–
483	298449.89	1397166.23	Картометрический метод	0.10	–
484	298455.56	1397154.53	Картометрический метод	0.10	–
485	298448.19	1397150.64	Картометрический метод	0.10	–
486	298443.56	1397148.68	Картометрический метод	0.10	–
487	298445.06	1397145.13	Картометрический метод	0.10	–
488	298447.87	1397139.27	Картометрический метод	0.10	–
489	298438.01	1397134.75	Картометрический метод	0.10	–
490	298449.76	1397109.21	Картометрический метод	0.10	–
491	298451.74	1397105.07	Картометрический метод	0.10	–
492	298461.40	1397109.40	Картометрический метод	0.10	–
493	298468.30	1397095.00	Картометрический метод	0.10	–
494	298470.22	1397090.38	Картометрический метод	0.10	–
495	298475.92	1397094.45	Картометрический метод	0.10	–
496	298509.26	1397117.88	Картометрический метод	0.10	–
497	298510.19	1397116.60	Картометрический метод	0.10	–
498	298524.54	1397127.31	Картометрический метод	0.10	–
473	298529.55	1397130.32	Картометрический метод	0.10	–
Зона1(25)	–	–	–	–	–
499	298667.28	1398716.99	Картометрический метод	0.10	–
500	298662.52	1398750.86	Картометрический метод	0.10	–
501	298681.57	1398753.50	Картометрический метод	0.10	–
502	298675.47	1398754.15	Картометрический метод	0.10	–
503	298656.90	1398751.39	Картометрический метод	0.10	–
504	298646.25	1398749.53	Картометрический метод	0.10	–
505	298626.98	1398744.37	Картометрический метод	0.10	–
506	298617.60	1398770.23	Картометрический метод	0.10	–
507	298673.74	1398782.95	Картометрический метод	0.10	–
508	298666.23	1398811.19	Картометрический метод	0.10	–
509	298665.51	1398814.05	Картометрический метод	0.10	–
510	298657.56	1398845.61	Картометрический метод	0.10	–
511	298657.08	1398847.03	Картометрический метод	0.10	–
512	298626.85	1398834.89	Картометрический метод	0.10	–
513	298632.37	1398804.24	Картометрический метод	0.10	–
514	298633.50	1398799.00	Картометрический метод	0.10	–
515	298631.58	1398798.13	Картометрический метод	0.10	–
516	298583.24	1398772.05	Картометрический метод	0.10	–
517	298585.13	1398768.38	Картометрический метод	0.10	–
518	298582.75	1398766.80	Картометрический метод	0.10	–
519	298585.12	1398762.88	Картометрический метод	0.10	–
520	298586.17	1398761.00	Картометрический метод	0.10	–
521	298591.67	1398763.95	Картометрический метод	0.10	–
522	298592.99	1398764.68	Картометрический метод	0.10	–
523	298598.24	1398755.06	Картометрический метод	0.10	–
524	298599.31	1398755.57	Картометрический метод	0.10	–
525	298600.00	1398754.29	Картометрический метод	0.10	–
526	298601.77	1398750.74	Картометрический метод	0.10	–
527	298602.42	1398749.45	Картометрический метод	0.10	–
528	298601.13	1398748.76	Картометрический метод	0.10	–
529	298577.67	1398736.06	Картометрический метод	0.10	–
530	298552.99	1398722.65	Картометрический метод	0.10	–
531	298528.02	1398709.11	Картометрический метод	0.10	–
532	298525.48	1398713.65	Картометрический метод	0.10	–
533	298518.45	1398726.38	Картометрический метод	0.10	–

534	298517.64	1398725.94	Картометрический метод	0.10	–
535	298523.53	1398714.59	Картометрический метод	0.10	–
536	298521.62	1398713.50	Картометрический метод	0.10	–
537	298524.42	1398707.99	Картометрический метод	0.10	–
538	298527.10	1398709.30	Картометрический метод	0.10	–
539	298533.91	1398695.12	Картометрический метод	0.10	–
540	298549.13	1398701.86	Картометрический метод	0.10	–
541	298553.76	1398690.76	Картометрический метод	0.10	–
542	298553.51	1398689.47	Картометрический метод	0.10	–
543	298554.57	1398685.77	Картометрический метод	0.10	–
544	298577.85	1398690.53	Картометрический метод	0.10	–
545	298574.22	1398709.66	Картометрический метод	0.10	–
546	298587.93	1398711.47	Картометрический метод	0.10	–
547	298592.54	1398685.70	Картометрический метод	0.10	–
548	298595.57	1398685.89	Картометрический метод	0.10	–
549	298589.96	1398714.89	Картометрический метод	0.10	–
550	298587.38	1398726.05	Картометрический метод	0.10	–
551	298598.19	1398728.98	Картометрический метод	0.10	–
552	298614.29	1398733.33	Картометрический метод	0.10	–
553	298619.66	1398734.79	Картометрический метод	0.10	–
554	298622.25	1398725.73	Картометрический метод	0.10	–
555	298630.51	1398727.57	Картометрический метод	0.10	–
556	298645.69	1398723.01	Картометрический метод	0.10	–
557	298649.90	1398719.46	Картометрический метод	0.10	–
558	298650.91	1398714.62	Картометрический метод	0.10	–
559	298652.05	1398714.77	Картометрический метод	0.10	–
560	298657.23	1398715.40	Картометрический метод	0.10	–
499	298667.28	1398716.99	Картометрический метод	0.10	–
Зона1(26)	–	–	–	–	–
561	299294.54	1396938.59	Картометрический метод	0.10	–
562	299258.97	1396984.21	Картометрический метод	0.10	–
563	299253.92	1396983.71	Картометрический метод	0.10	–
564	299233.92	1397007.17	Картометрический метод	0.10	–
565	299336.35	1397074.28	Картометрический метод	0.10	–
566	299199.32	1397320.45	Картометрический метод	0.10	–
567	299091.34	1397552.18	Картометрический метод	0.10	–
568	299016.57	1397508.13	Картометрический метод	0.10	–
569	298967.55	1397479.06	Картометрический метод	0.10	–
570	298979.14	1397457.45	Картометрический метод	0.10	–
571	298989.77	1397399.34	Картометрический метод	0.10	–
572	298990.90	1397392.54	Картометрический метод	0.10	–
573	298981.74	1397385.82	Картометрический метод	0.10	–
574	298972.77	1397378.37	Картометрический метод	0.10	–
575	298968.80	1397375.34	Картометрический метод	0.10	–
576	298964.53	1397373.63	Картометрический метод	0.10	–
577	298964.63	1397370.79	Картометрический метод	0.10	–
578	298959.02	1397368.18	Картометрический метод	0.10	–
579	298958.11	1397367.76	Картометрический метод	0.10	–
580	298925.09	1397349.99	Картометрический метод	0.10	–
581	298946.08	1397306.96	Картометрический метод	0.10	–
582	298940.88	1397303.69	Картометрический метод	0.10	–
583	298947.14	1397293.68	Картометрический метод	0.10	–
584	299015.58	1397188.99	Картометрический метод	0.10	–
585	299030.25	1397168.72	Картометрический метод	0.10	–
586	299063.11	1397123.99	Картометрический метод	0.10	–
587	299150.51	1397006.69	Картометрический метод	0.10	–
588	299153.02	1397003.33	Картометрический метод	0.10	–
589	299180.70	1397004.97	Картометрический метод	0.10	–
590	299187.56	1396996.15	Картометрический метод	0.10	–
591	299188.85	1396994.49	Картометрический метод	0.10	–
592	299197.20	1396983.76	Картометрический метод	0.10	–
593	299188.86	1396978.14	Картометрический метод	0.10	–
594	299187.39	1396977.51	Картометрический метод	0.10	–
595	299188.04	1396976.04	Картометрический метод	0.10	–
596	299189.55	1396976.70	Картометрический метод	0.10	–
597	299243.57	1396903.57	Картометрический метод	0.10	–
598	299253.79	1396910.94	Картометрический метод	0.10	–

561	299294.54	1396938.59	Картометрический метод	0.10	–
Зона1(27)	–	–	–	–	–
599	299051.25	1397013.98	Картометрический метод	0.10	–
600	299020.83	1397065.59	Картометрический метод	0.10	–
601	299006.93	1397066.82	Картометрический метод	0.10	–
602	298999.71	1397064.92	Картометрический метод	0.10	–
603	298989.70	1397058.58	Картометрический метод	0.10	–
604	298981.68	1397053.50	Картометрический метод	0.10	–
605	299013.32	1396991.30	Картометрический метод	0.10	–
599	299051.25	1397013.98	Картометрический метод	0.10	–
Зона1(28)	–	–	–	–	–
606	299408.18	1397149.16	Картометрический метод	0.10	–
607	299402.59	1397159.61	Картометрический метод	0.10	–
608	299393.56	1397155.00	Картометрический метод	0.10	–
609	299383.39	1397158.54	Картометрический метод	0.10	–
610	299375.80	1397174.08	Картометрический метод	0.10	–
611	299378.42	1397175.40	Картометрический метод	0.10	–
612	299367.34	1397197.48	Картометрический метод	0.10	–
613	299330.93	1397179.59	Картометрический метод	0.10	–
614	299342.31	1397157.10	Картометрический метод	0.10	–
615	299341.40	1397156.64	Картометрический метод	0.10	–
616	299348.84	1397142.11	Картометрический метод	0.10	–
617	299346.17	1397140.74	Картометрический метод	0.10	–
618	299352.14	1397129.08	Картометрический метод	0.10	–
619	299357.15	1397120.39	Картометрический метод	0.10	–
606	299408.18	1397149.16	Картометрический метод	0.10	–

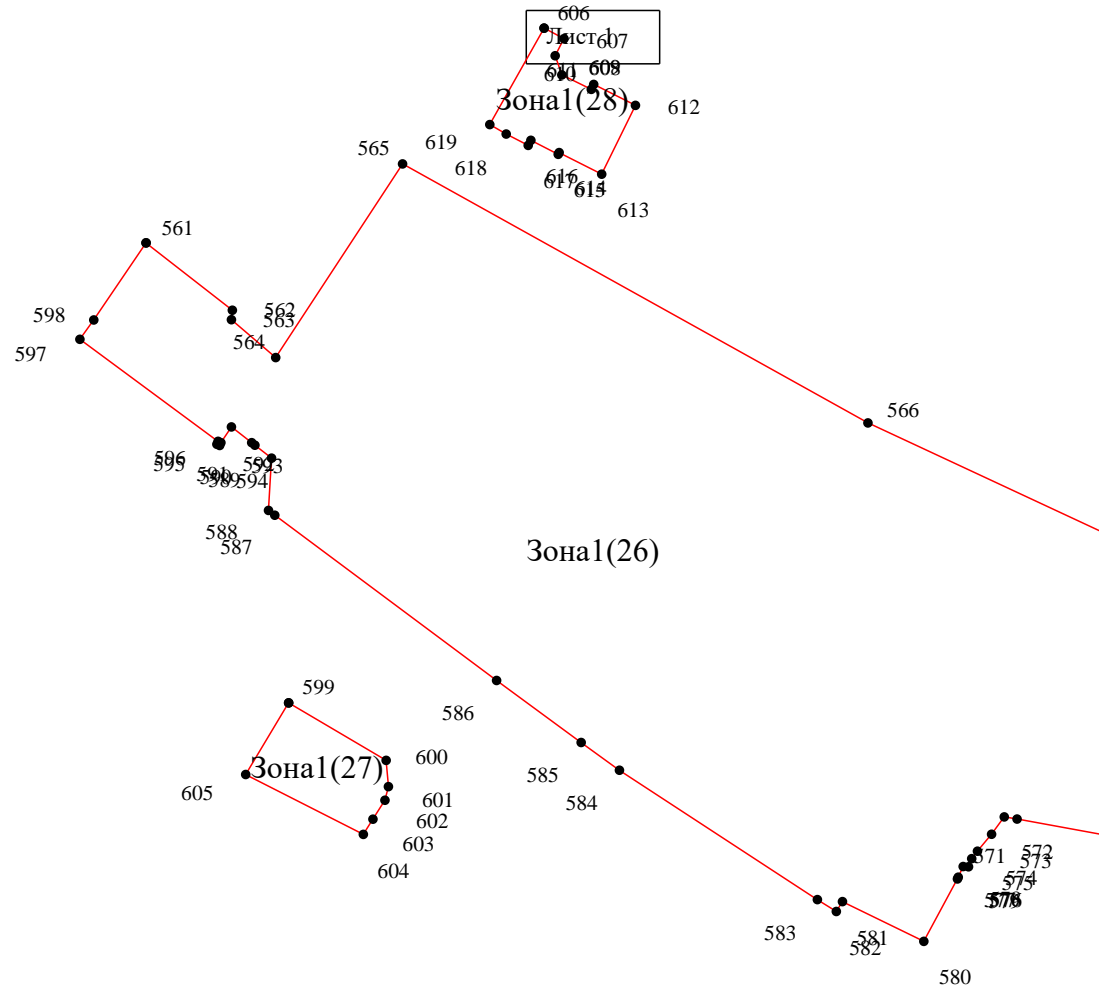
3. Сведения о характерных точках части (частей) границы объекта

Обозначение характерных точек части границы	Координаты, м		Метод определения координат характерной точки	Средняя квадратическая погрешность положения характерной точки (M _t), м	Описание обозначения точки на местности (при наличии)
	X	Y			
1	2	3	4	5	6
–	–	–	–	–	–

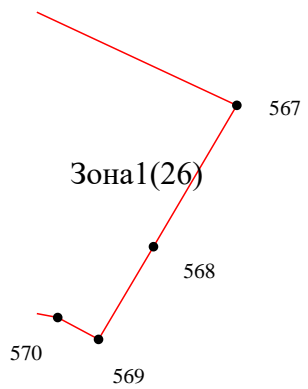


Раздел 4

План границ объекта



Масштаб 1:4000

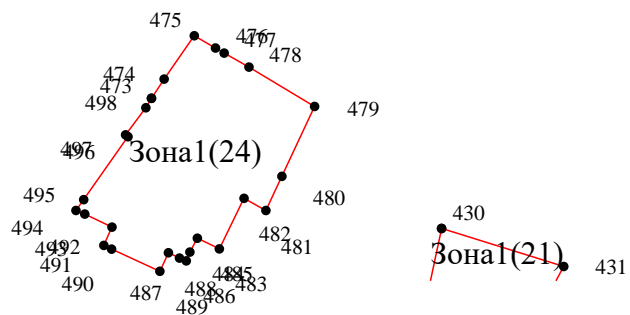


Масштаб 1:4000

Раздел 4

План границ объекта

Лист 3



Масштаб 1:4000

План границ объекта

Лист 4



437
436 434
Зона 1 (22)
438

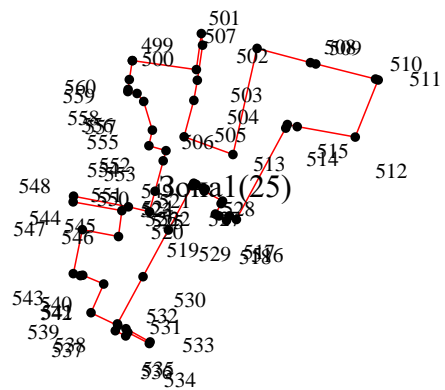
Масштаб 1:4000

Раздел 4

План границ объекта



Лист 5

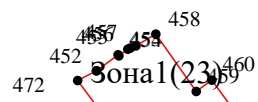


Масштаб 1:4000

Раздел 4

План границ объекта

Лист 6



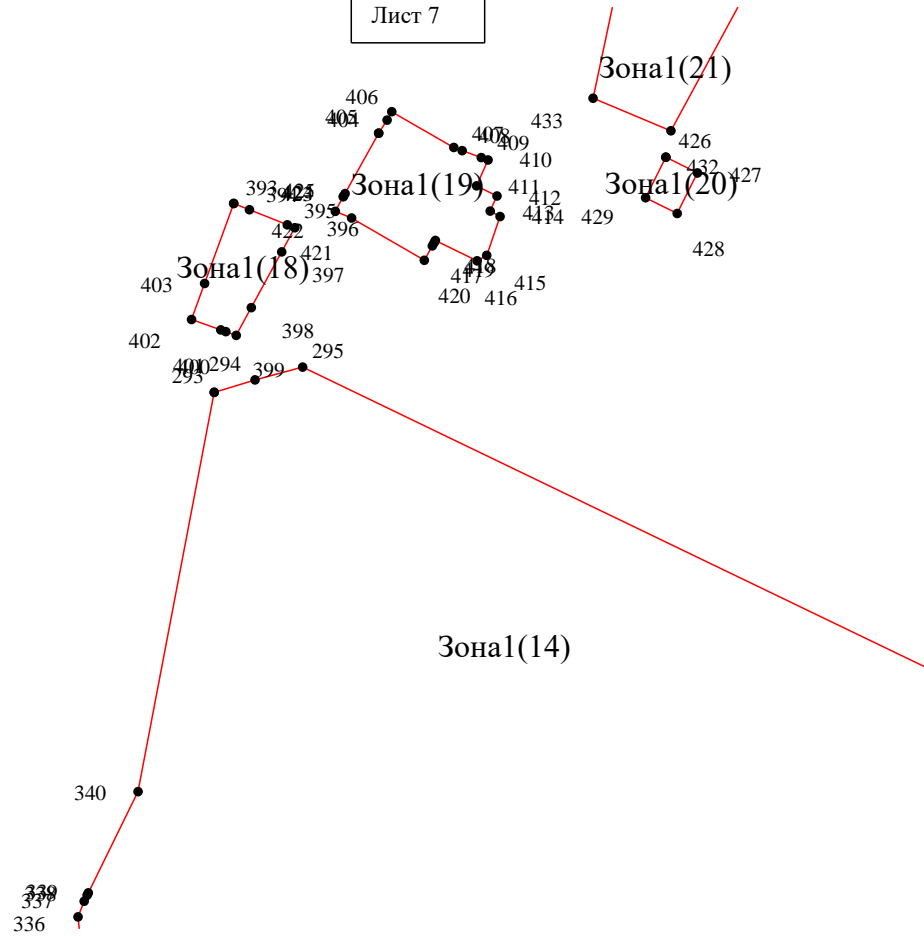
Масштаб 1:4000

Раздел 4

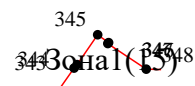
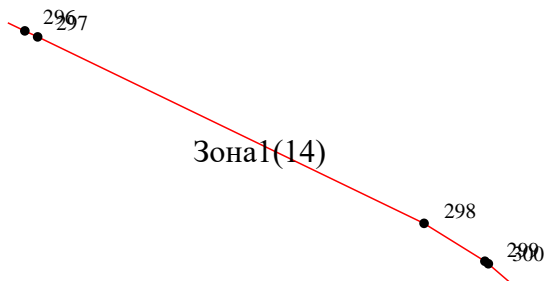
План границ объекта



Лист 7

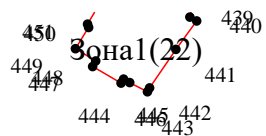


Масштаб 1:4000

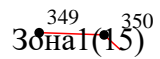


Масштаб 1:4000

План границ объекта



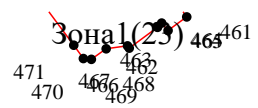
Лист 9



Масштаб 1:4000

Раздел 4

План границ объекта



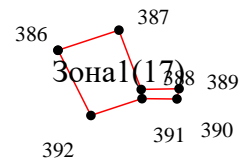
Лист 10

Масштаб 1:4000

Раздел 4
План границ объекта



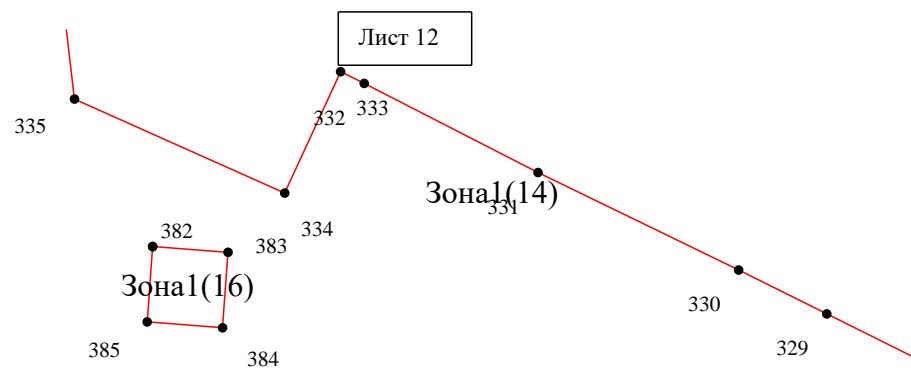
Лист 11



Масштаб 1:4000

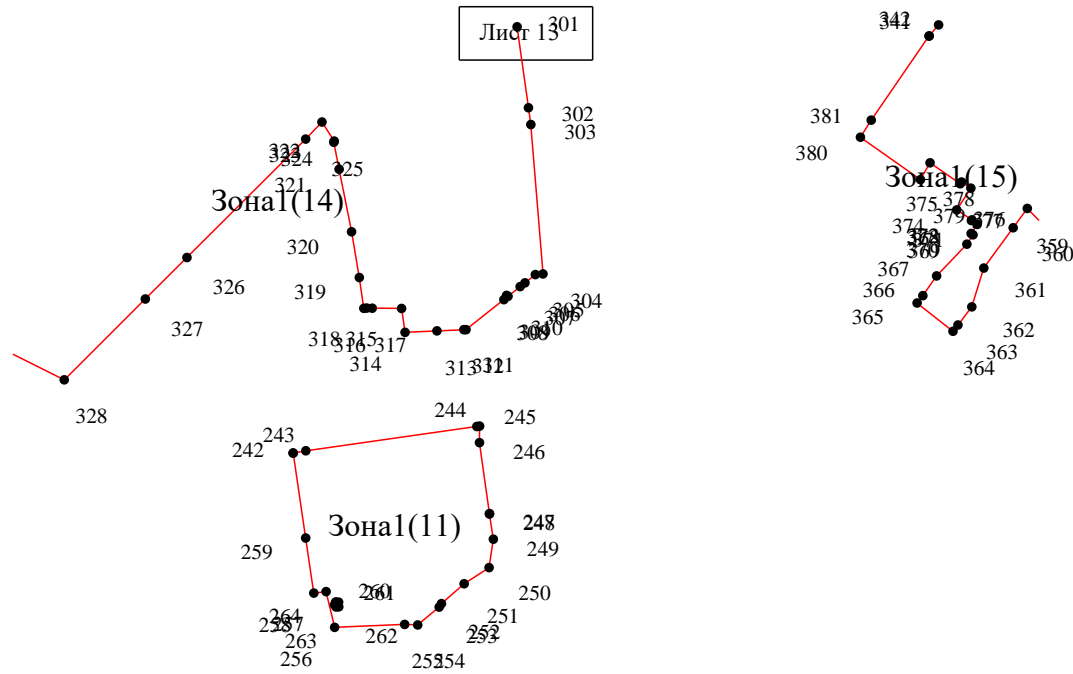
Раздел 4

План границ объекта



Масштаб 1:4000

Раздел 4
План границ объекта

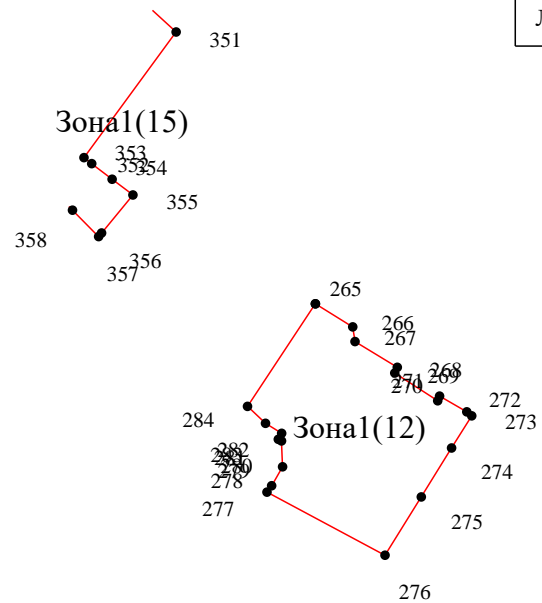


Масштаб 1:4000

План границ объекта



Лист 14



Масштаб 1:4000

План границ объекта

Лист 15



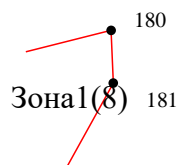
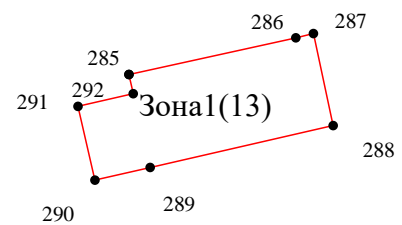
Зона1(8)

Масштаб 1:4000

Раздел 4

План границ объекта

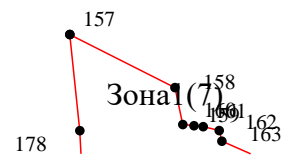
Лист 16



Масштаб 1:4000

План границ объекта

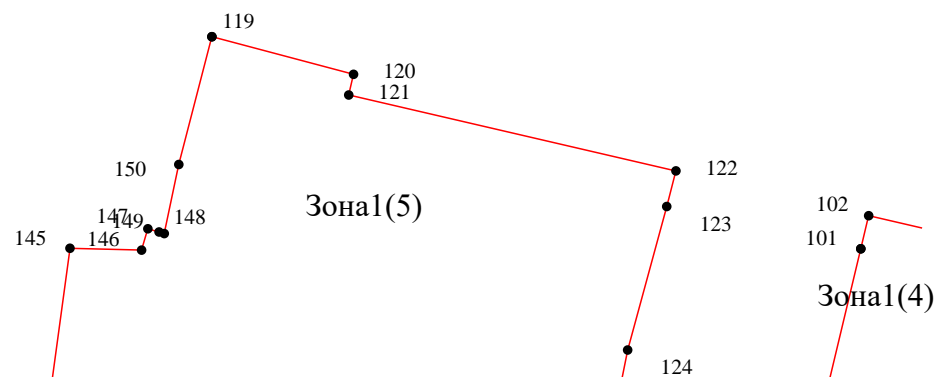
Лист 17



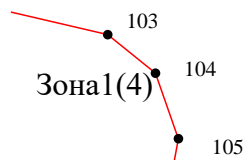
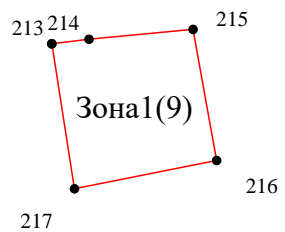
Масштаб 1:4000

План границ объекта

Лист 18

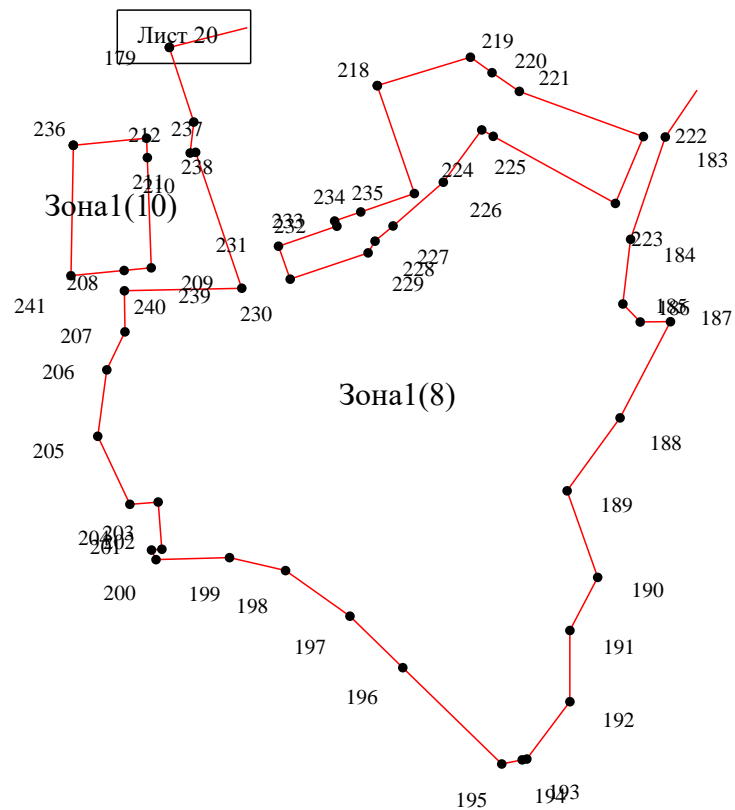


Масштаб 1:4000



Раздел 4

План границ объекта



Масштаб 1:4000

Раздел 4

План границ объекта



~~Зона~~1(8)⁸²

Лист 21

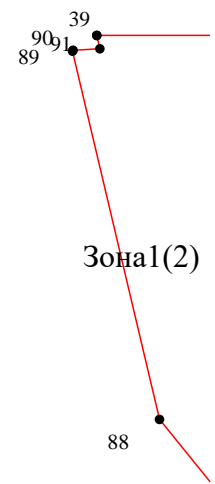
Масштаб 1:4000

Раздел 4

План границ объекта



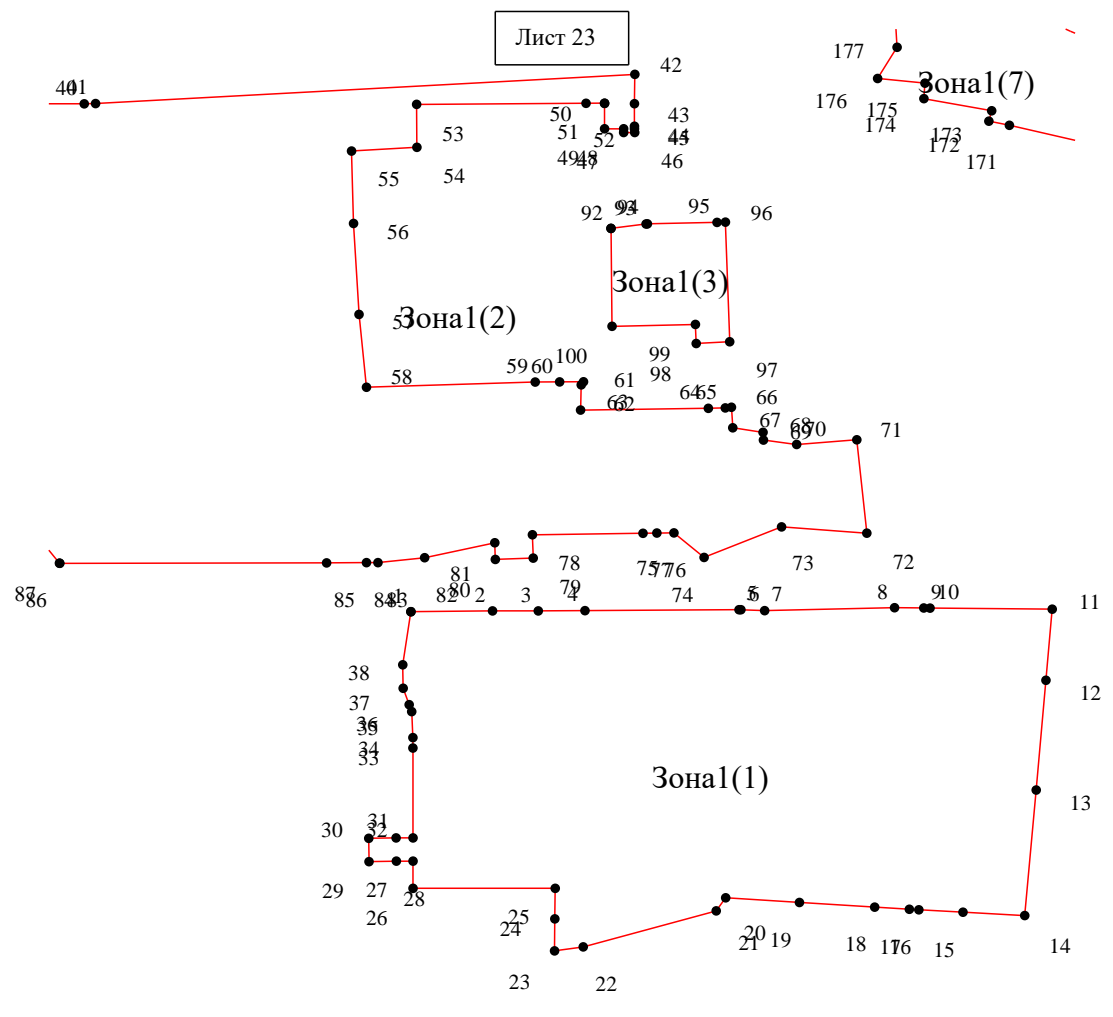
Лист 22



Масштаб 1:4000

Раздел 4

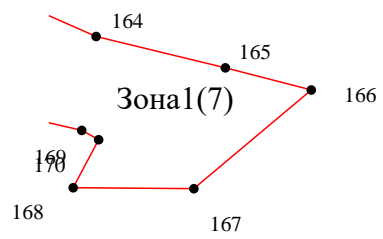
План границ объекта



Масштаб 1:4000

Раздел 4

План границ объекта



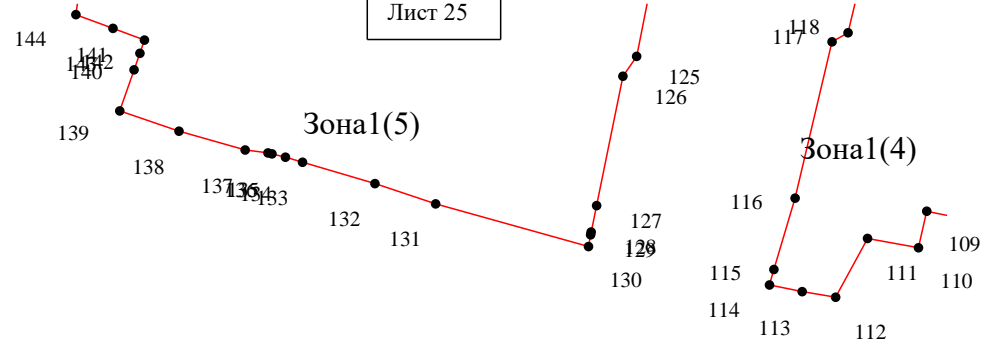
Лист 24

Масштаб 1:4000

Раздел 4
План границ объекта



Лист 25



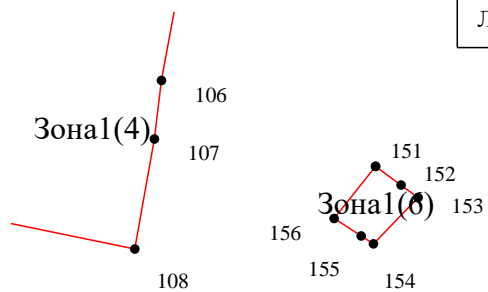
Масштаб 1:4000

Раздел 4

План границ объекта



Лист 26



Масштаб 1:4000












Используемые условные знаки и обозначения:

Обозначения земельных участков, размеры которых не могут быть переданы в масштабе разделов графической части:

- Обозначение точки земельных участков, имеющиеся в ГКН сведения о границе которых достаточны для определения ее положения на местности.
- Обозначение точки земельных участков, имеющиеся в ГКН сведения о границе которых не достаточны для определения ее положения на местности.
- Обозначение точки земельных участков, представляющих собой единое землепользование с преобладанием обособленных участков, имеющиеся в ГКН сведения о границах которых достаточны для определения их положения на местности.
- Обозначение точки ранее учтенных земельных участков, представляющих собой единое землепользование с преобладанием обособленных участков, имеющиеся в ГКН сведения о границах которых не достаточны для определения их положения на местности.
- ==== Граница ранее учтенного земельного участка, представляющего собой единое землепользование с преобладанием условных участков, имеющиеся в ГКН сведения о границах которых достаточны для определения их положения на местности.
- ====: Граница земельного участка, представляющего собой единое землепользование с преобладанием условных участков, имеющиеся в ГКН сведения о границах которых не достаточны для определения их положения на местности.

Обозначения земельных участков, размеры которых могут быть переданы в масштабе разделов графической части:

- Характерная точка границы, сведения о которой не позволяют однозначно определить ее положение на местности.
- Характерная точка границы, сведения о которой позволяют однозначно определить ее положение на местности.
- Существующая часть границы территориальной зоны, имеющиеся в ГКН сведения о которой достаточны для определения ее местоположения.
- Вновь образованная часть границы территориальной зоны, сведения о которой достаточны для определения ее местоположения.
- Существующая часть границы земельных участков, имеющиеся сведения о которой не достаточны для определения ее местоположения.

	Вновь образованная часть границы земельных участков, сведения о которой не достаточны для определения ее местоположения.
	Базовая станция при спутниковых наблюдениях (GPS или ГЛОНАСС)
	Пункты опорной межевой сети (ОМС), (пункт ГГС)
	Пункты съёмочного обоснования, созданные при проведении кадастровых работ
	Межевые знаки, которые использовались в качестве опорной сети или съёмочного обоснования
	Внемасштабный площадной участок, границы которого установлены декларативно
	Граница субъекта Российской Федерации
	Граница муниципального образования
	Граница кадастрового округа
	Граница кадастрового района
	Граница кадастрового квартала