

ОПИСАНИЕ МЕСТОПОЛОЖЕНИЯ ГРАНИЦ

Территориальная зона Общественно-деловая зона (О)

(наименование объекта, местоположение границ которого описано (далее - объект))

Раздел 1

| Сведения об объекте | | |
|---------------------|--|--|
| № п/п | Характеристики объекта | Описание характеристик |
| 1 | 2 | 3 |
| 1 | Местоположение объекта | 446195, Самарская обл., Большеглушицкий р-н, Большая Глушица с/п, Большая Глушица с |
| 2 | Площадь объекта +/- величина погрешности определения площади (Р+/- Дельта Р) | 422307 кв.м ± 137 кв.м |
| 3 | Иные характеристики объекта | <p>Обслуживание жилой застройки - Служебные гаражи 4.9, Хранение автотранспорта - , Общественное использование объектов капитального строительства - Служебные гаражи 4.9, Коммунальное обслуживание - Служебные гаражи 4.9, Предоставление коммунальных услуг - , Административные здания организаций, обеспечивающих предоставление коммунальных услуг - Служебные гаражи 4.9, Социальное обслуживание - Служебные гаражи 4.9; Предоставление коммунальных услуг 3.1.1, Дома социального обслуживания - Служебные гаражи 4.9; Предоставление коммунальных услуг, 3.1.1; Магазины 4.4; Общественное питание 4.6; Площадки для занятий спортом 5.1.3, Оказание социальной помощи населению - Служебные гаражи 4.9; Предоставление коммунальных услуг, 3.1.1; Магазины 4.4; Общественное питание 4.6; Площадки для занятий спортом 5.1.3, Оказание услуг связи - Служебные гаражи 4.9, Общежития - Служебные гаражи 4.9; Предоставление коммунальных услуг, 3.1.1; Магазины 4.4; Общественное питание 4.6; Площадки для занятий спортом 5.1.3, Бытовое обслуживание - Служебные гаражи 4.9; Предоставление коммунальных услуг, 3.1.1, Здравоохранение - Служебные гаражи 4.9; Предоставление коммунальных услуг, 3.1.1; Площадки для занятий спортом 5.1.3; Благоустройство территории 12.0.2, Амбулаторно-поликлиническое обслуживание - Служебные гаражи 4.9; Предоставление коммунальных услуг, 3.1.1; Площадки для занятий спортом 5.1.3, Стационарное медицинское обслуживание - Служебные гаражи 4.9; Предоставление коммунальных услуг, 3.1.1; Магазины 4.4; Общественное питание 4.6; Площадки для занятий спортом 5.1.3; Благоустройство территории 12.0.2, Образование и просвещение - Служебные гаражи 4.9; Предоставление коммунальных услуг, 3.1.1; Обеспечение занятий спортом в помещениях 5.1.2; Площадки для занятий спортом 5.1.3; Благоустройство территории 12.0.2, Дошкольное, начальное и среднее общее образование - Предоставление коммунальных услуг, 3.1.1; Обеспечение занятий спортом в помещениях 5.1.2,</p> |

| | | |
|--|--|--|
| | | <p>Среднее и высшее профессиональное образование - Предоставление коммунальных услуг, 3.1.1.; Общежития 3.2.4.; Магазины 4.4.; Общественное питание 4.6.; Служебные гаражи 4.9.; Площадки для занятий спортом 5.1.3.; Благоустройство территории 12.0.2, Культурное развитие - Предоставление коммунальных услуг, 3.1.1.; Магазины 4.4.; Общественное питание 4.6.; Служебные гаражи 4.9.; Площадки для занятий спортом 5.1.3.; Благоустройство территории 12.0.2, Объекты культурно-досуговой деятельности - Предоставление коммунальных услуг, 3.1.1.; Магазины 4.4.; Общественное питание 4.6.; Служебные гаражи 4.9.; Площадки для занятий спортом 5.1.3.; Багоустройство территории 12.0.2, Парки культуры и отдыха - Предоставление коммунальных услуг, 3.1.1.; Магазины 4.4.; Общественное питание 4.6.; Осуществление религиозных обрядов - Предоставление коммунальных услуг, 3.1.1.; Магазины 4.4.; Служебные гаражи 4.9.; Благоустройство территории 12.0.2, Религиозное управление и образование - Предоставление коммунальных услуг, 3.1.1.; Магазины 4.4.; Служебные гаражи 4.9.; Благоустройство территории 12.0.2, Общественное управление - Предоставление коммунальных услуг, 3.1.1.; Служебные гаражи 4.9, Государственное управление - Предоставление коммунальных услуг, 3.1.1.; Служебные гаражи 4.9, Представительская деятельность - , Обеспечение деятельности в области гидрометеорологии и смежных с ней областях - Предоставление коммунальных услуг, 3.1.1.; Служебные гаражи 4.9, Проведение научных исследований - Предоставление коммунальных услуг, 3.1.1.; Служебные гаражи 4.9, Предпринимательство - Предоставление коммунальных услуг, 3.1.1.; Служебные гаражи 4.9, Деловое управление - Предоставление коммунальных услуг, 3.1.1.; Служебные гаражи 4.9, Объекты торговли (торговые центры, торгово- развлекательные центры (комплексы) - Предоставление коммунальных услуг, 3.1.1.; Служебные гаражи 4.9, Рынки - Предоставление коммунальных услуг, 3.1.1.; Служебные гаражи 4.9, Магазины - Предоставление коммунальных услуг, 3.1.1.; Служебные гаражи 4.9, Банковская и страховая деятельность - Предоставление коммунальных услуг, 3.1.1.; Служебные гаражи 4.9, Общественное питание - Предоставление коммунальных услуг, 3.1.1.; Служебные гаражи 4.9, Гостиничное обслуживание - Предоставление коммунальных услуг, 3.1.1.; Служебные гаражи 4.9, Развлекательные мероприятия - Предоставление коммунальных услуг, 3.1.1.; Служебные гаражи 4.9, Служебные гаражи - Предоставление коммунальных услуг, 3.1.1, Выставочно-ярмарочная деятельность - Предоставление коммунальных услуг, 3.1.1, Обеспечение спортивно-зрелищных мероприятий - Предоставление коммунальных услуг, 3.1.1, Служебные гаражи 4.9, Обеспечение занятий спортом в помещениях - Предоставление коммунальных услуг, 3.1.1.; Служебные гаражи 4.9, Площадки для занятий спортом - , Туристическое обслуживание - Предоставление коммунальных</p> |
|--|--|--|

| | | |
|--|--|---|
| | | <p>услуг, 3.1.1, Служебные гаражи 4.9, Стоянки транспорта общего пользования - , Обеспечение внутреннего правопорядка - , Историко-культурная деятельность - , Земельные участки (территории) общего пользования - , Улично-дорожная сеть - , Благоустройство территории - , Малоэтажная многоквартирная жилая застройка - Хранение автотранспорта , 2.7.1; Предоставление коммунальных услуг, 3.1.1, Для ведения личного подсобного хозяйства (приусадебный земельный участок) - Хранение автотранспорта , 2.7.1, Блокированная жилая застройка - Хранение автотранспорта , 2.7.1; Предоставление коммунальных услуг, 3.1.1, Медицинские организации особого назначения - Служебные гаражи 4.9; Предоставление коммунальных услуг, 3.1.1; Благоустройство территории 12.0.2, Цирки и зверинцы - Предоставление коммунальных услуг, 3.1.1; Служебные гаражи 4.9; Благоустройство территории 12.0.2, Религиозное использование - Предоставление коммунальных услуг, 3.1.1; Магазины 4.4; Служебные гаражи 4.9; Площадки для занятий спортом 5.1.3; Благоустройство территории 12.0.2, Обеспечение научной деятельности - Предоставление коммунальных услуг, 3.1.1; Служебные гаражи 4.9, Проведение научных испытаний - Предоставление коммунальных услуг, 3.1.1; Служебные гаражи 4.9, Ветеринарное обслуживание - Предоставление коммунальных услуг, 3.1.1; Служебные гаражи 4.9, Амбулаторное ветеринарное обслуживание - Предоставление коммунальных услуг, 3.1.1; Служебные гаражи 4.9, Приюты для животных - Предоставление коммунальных услуг, 3.1.1; Служебные гаражи 4.9, Объекты дорожного сервиса - Предоставление коммунальных услуг, 3.1.1, Заправка транспортных средств - Предоставление коммунальных услуг, 3.1.1, Обеспечение дорожного отдыха - Предоставление коммунальных услуг, 3.1.1; Служебные гаражи 4.9, Автомобильные мойки - Предоставление коммунальных услуг, 3.1.1, Ремонт автомобилей - Предоставление коммунальных услуг, 3.1.1, Спорт - Предоставление коммунальных услуг, 3.1.1; Служебные гаражи 4.9, Оборудованные площадки для занятий спортом - , Водный спорт - , Авиационный спорт - , Обслуживание перевозок пассажиров - , Общее пользование водными объектами - , Гидротехнические сооружения - , Ведение садоводства -</p> |
|--|--|---|

Раздел 2

| Сведения о местоположении границ объекта | | | | | |
|---|---------------|------------|---|--|---|
| 1. Система координат <u>МСК - 63</u> | | | | | |
| 2. Сведения о характерных точках границ объекта | | | | | |
| Обозначение характерных точек границ | Координаты, м | | Метод определения координат характерной точки | Средняя квадратическая погрешность положения характерной точки (M_t), м | Описание обозначения точки на местности (при наличии) |
| | X | Y | | | |
| 1 | 2 | 3 | 4 | 5 | 6 |
| Зона1(1) | – | – | – | – | – |
| 1 | 296996.41 | 1398502.28 | Картометрический метод | 0.10 | – |
| 2 | 296977.31 | 1398562.84 | Картометрический метод | 0.10 | – |
| 3 | 296968.35 | 1398560.13 | Картометрический метод | 0.10 | – |
| 4 | 296957.44 | 1398555.76 | Картометрический метод | 0.10 | – |
| 5 | 296947.82 | 1398552.55 | Картометрический метод | 0.10 | – |
| 6 | 296947.20 | 1398553.22 | Картометрический метод | 0.10 | – |
| 7 | 296983.25 | 1398565.99 | Картометрический метод | 0.10 | – |
| 8 | 296970.68 | 1398600.88 | Картометрический метод | 0.10 | – |
| 9 | 296955.38 | 1398596.10 | Картометрический метод | 0.10 | – |
| 10 | 296946.94 | 1398607.58 | Картометрический метод | 0.10 | – |
| 11 | 296938.17 | 1398631.25 | Картометрический метод | 0.10 | – |
| 12 | 296937.98 | 1398631.73 | Картометрический метод | 0.10 | – |
| 13 | 296919.74 | 1398624.42 | Картометрический метод | 0.10 | – |
| 14 | 296918.15 | 1398623.89 | Картометрический метод | 0.10 | – |
| 15 | 296923.98 | 1398606.85 | Картометрический метод | 0.10 | – |
| 16 | 296934.29 | 1398579.06 | Картометрический метод | 0.10 | – |
| 17 | 296941.49 | 1398561.31 | Картометрический метод | 0.10 | – |
| 18 | 296945.52 | 1398550.37 | Картометрический метод | 0.10 | – |
| 19 | 296950.84 | 1398543.20 | Картометрический метод | 0.10 | – |
| 20 | 296953.84 | 1398539.66 | Картометрический метод | 0.10 | – |
| 21 | 296966.17 | 1398528.56 | Картометрический метод | 0.10 | – |
| 22 | 296970.32 | 1398515.91 | Картометрический метод | 0.10 | – |
| 23 | 296972.66 | 1398516.68 | Картометрический метод | 0.10 | – |
| 24 | 296979.73 | 1398498.32 | Картометрический метод | 0.10 | – |
| 1 | 296996.41 | 1398502.28 | Картометрический метод | 0.10 | – |

| | | | | | |
|----------|-----------|------------|------------------------|------|---|
| Зона1(2) | – | – | – | – | – |
| 25 | 297373.54 | 1398002.53 | Картометрический метод | 0.10 | – |
| 26 | 297369.12 | 1398010.47 | Картометрический метод | 0.10 | – |
| 27 | 297338.48 | 1398060.13 | Картометрический метод | 0.10 | – |
| 28 | 297102.22 | 1397919.03 | Картометрический метод | 0.10 | – |
| 29 | 297078.87 | 1397905.37 | Картометрический метод | 0.10 | – |
| 30 | 297007.13 | 1397862.25 | Картометрический метод | 0.10 | – |
| 31 | 297041.83 | 1397808.14 | Картометрический метод | 0.10 | – |
| 32 | 297047.47 | 1397799.52 | Картометрический метод | 0.10 | – |
| 33 | 297149.32 | 1397862.93 | Картометрический метод | 0.10 | – |
| 34 | 297146.55 | 1397867.25 | Картометрический метод | 0.10 | – |
| 35 | 297134.26 | 1397886.42 | Картометрический метод | 0.10 | – |
| 36 | 297170.73 | 1397909.82 | Картометрический метод | 0.10 | – |
| 37 | 297183.03 | 1397890.66 | Картометрический метод | 0.10 | – |
| 38 | 297186.12 | 1397885.84 | Картометрический метод | 0.10 | – |
| 25 | 297373.54 | 1398002.53 | Картометрический метод | 0.10 | – |
| Зона1(3) | – | – | – | – | – |
| 39 | 297298.57 | 1397826.34 | Картометрический метод | 0.10 | – |
| 40 | 297308.89 | 1397832.83 | Картометрический метод | 0.10 | – |
| 41 | 297282.24 | 1397875.14 | Картометрический метод | 0.10 | – |
| 42 | 297263.88 | 1397863.57 | Картометрический метод | 0.10 | – |
| 43 | 297260.50 | 1397861.44 | Картометрический метод | 0.10 | – |
| 44 | 297257.11 | 1397859.31 | Картометрический метод | 0.10 | – |
| 45 | 297223.02 | 1397837.83 | Картометрический метод | 0.10 | – |
| 46 | 297249.17 | 1397796.32 | Картометрический метод | 0.10 | – |
| 39 | 297298.57 | 1397826.34 | Картометрический метод | 0.10 | – |
| Зона1(4) | – | – | – | – | – |
| 47 | 297759.91 | 1401259.98 | Картометрический метод | 0.10 | – |
| 48 | 297768.22 | 1401292.74 | Картометрический метод | 0.10 | – |
| 49 | 297744.30 | 1401297.25 | Картометрический метод | 0.10 | – |
| 50 | 297742.61 | 1401297.60 | Картометрический метод | 0.10 | – |
| 51 | 297735.14 | 1401266.00 | Картометрический метод | 0.10 | – |
| 47 | 297759.91 | 1401259.98 | Картометрический метод | 0.10 | – |
| Зона1(5) | – | – | – | – | – |
| 52 | 297806.17 | 1397774.54 | Картометрический метод | 0.10 | – |
| 53 | 297791.56 | 1397793.73 | Картометрический метод | 0.10 | – |

| | | | | | |
|----------|-----------|------------|------------------------|------|---|
| 54 | 297767.64 | 1397776.70 | Картометрический метод | 0.10 | – |
| 55 | 297775.57 | 1397764.71 | Картометрический метод | 0.10 | – |
| 56 | 297787.89 | 1397762.20 | Картометрический метод | 0.10 | – |
| 52 | 297806.17 | 1397774.54 | Картометрический метод | 0.10 | – |
| Зона1(6) | – | – | – | – | – |
| 57 | 297902.64 | 1401341.26 | Картометрический метод | 0.10 | – |
| 58 | 297909.89 | 1401383.82 | Картометрический метод | 0.10 | – |
| 59 | 297791.58 | 1401403.99 | Картометрический метод | 0.10 | – |
| 60 | 297784.45 | 1401362.20 | Картометрический метод | 0.10 | – |
| 61 | 297830.06 | 1401354.69 | Картометрический метод | 0.10 | – |
| 57 | 297902.64 | 1401341.26 | Картометрический метод | 0.10 | – |
| Зона1(7) | – | – | – | – | – |
| 62 | 297867.89 | 1397888.34 | Картометрический метод | 0.10 | – |
| 63 | 297848.37 | 1397917.18 | Картометрический метод | 0.10 | – |
| 64 | 297845.12 | 1397921.98 | Картометрический метод | 0.10 | – |
| 65 | 297824.95 | 1397909.65 | Картометрический метод | 0.10 | – |
| 66 | 297817.26 | 1397903.29 | Картометрический метод | 0.10 | – |
| 67 | 297803.65 | 1397893.87 | Картометрический метод | 0.10 | – |
| 68 | 297826.68 | 1397862.61 | Картометрический метод | 0.10 | – |
| 69 | 297838.04 | 1397870.61 | Картометрический метод | 0.10 | – |
| 62 | 297867.89 | 1397888.34 | Картометрический метод | 0.10 | – |
| Зона1(8) | – | – | – | – | – |
| 70 | 297847.73 | 1398023.19 | Картометрический метод | 0.10 | – |
| 71 | 297848.40 | 1398029.00 | Картометрический метод | 0.10 | – |
| 72 | 297844.30 | 1398035.30 | Картометрический метод | 0.10 | – |
| 73 | 297840.58 | 1398040.89 | Картометрический метод | 0.10 | – |
| 74 | 297835.09 | 1398049.02 | Картометрический метод | 0.10 | – |
| 75 | 297807.39 | 1398029.74 | Картометрический метод | 0.10 | – |
| 76 | 297815.08 | 1398020.83 | Картометрический метод | 0.10 | – |
| 77 | 297827.61 | 1398006.61 | Картометрический метод | 0.10 | – |
| 70 | 297847.73 | 1398023.19 | Картометрический метод | 0.10 | – |
| Зона1(9) | – | – | – | – | – |
| 78 | 298128.50 | 1399899.36 | Картометрический метод | 0.10 | – |
| 79 | 298143.92 | 1399922.40 | Картометрический метод | 0.10 | – |
| 80 | 298116.69 | 1399940.64 | Картометрический метод | 0.10 | – |
| 81 | 298096.43 | 1399911.21 | Картометрический метод | 0.10 | – |

| | | | | | |
|-----------|-----------|------------|------------------------|------|---|
| 82 | 298123.37 | 1399893.67 | Картометрический метод | 0.10 | – |
| 83 | 298126.69 | 1399898.85 | Картометрический метод | 0.10 | – |
| 84 | 298127.79 | 1399899.16 | Картометрический метод | 0.10 | – |
| 78 | 298128.50 | 1399899.36 | Картометрический метод | 0.10 | – |
| Зона1(10) | – | – | – | – | – |
| 85 | 298183.40 | 1399527.02 | Картометрический метод | 0.10 | – |
| 86 | 298194.33 | 1399543.77 | Картометрический метод | 0.10 | – |
| 87 | 298177.57 | 1399554.71 | Картометрический метод | 0.10 | – |
| 88 | 298175.68 | 1399551.81 | Картометрический метод | 0.10 | – |
| 89 | 298166.61 | 1399537.94 | Картометрический метод | 0.10 | – |
| 85 | 298183.40 | 1399527.02 | Картометрический метод | 0.10 | – |
| Зона1(11) | – | – | – | – | – |
| 90 | 298207.56 | 1399272.57 | Картометрический метод | 0.10 | – |
| 91 | 298209.55 | 1399276.03 | Картометрический метод | 0.10 | – |
| 92 | 298204.35 | 1399279.03 | Картометрический метод | 0.10 | – |
| 93 | 298202.35 | 1399275.55 | Картометрический метод | 0.10 | – |
| 90 | 298207.56 | 1399272.57 | Картометрический метод | 0.10 | – |
| Зона1(12) | – | – | – | – | – |
| 94 | 298439.58 | 1399337.88 | Картометрический метод | 0.10 | – |
| 95 | 298483.01 | 1399393.51 | Картометрический метод | 0.10 | – |
| 96 | 298445.61 | 1399426.60 | Картометрический метод | 0.10 | – |
| 97 | 298432.51 | 1399411.42 | Картометрический метод | 0.10 | – |
| 98 | 298427.01 | 1399416.52 | Картометрический метод | 0.10 | – |
| 99 | 298405.86 | 1399436.19 | Картометрический метод | 0.10 | – |
| 100 | 298396.84 | 1399444.83 | Картометрический метод | 0.10 | – |
| 101 | 298409.82 | 1399458.23 | Картометрический метод | 0.10 | – |
| 102 | 298371.31 | 1399490.34 | Картометрический метод | 0.10 | – |
| 103 | 298378.71 | 1399500.15 | Картометрический метод | 0.10 | – |
| 104 | 298353.18 | 1399521.95 | Картометрический метод | 0.10 | – |
| 105 | 298298.55 | 1399531.57 | Картометрический метод | 0.10 | – |
| 106 | 298271.43 | 1399547.75 | Картометрический метод | 0.10 | – |
| 107 | 298246.63 | 1399563.50 | Картометрический метод | 0.10 | – |
| 108 | 298239.86 | 1399552.71 | Картометрический метод | 0.10 | – |
| 109 | 298237.40 | 1399548.74 | Картометрический метод | 0.10 | – |
| 110 | 298213.53 | 1399509.94 | Картометрический метод | 0.10 | – |
| 111 | 298258.83 | 1399477.48 | Картометрический метод | 0.10 | – |

| | | | | | |
|-----------|-----------|------------|------------------------|------|---|
| | | | метод | | |
| 112 | 298301.10 | 1399442.63 | Картометрический метод | 0.10 | – |
| 113 | 298316.34 | 1399446.10 | Картометрический метод | 0.10 | – |
| 114 | 298319.60 | 1399438.65 | Картометрический метод | 0.10 | – |
| 115 | 298323.08 | 1399430.15 | Картометрический метод | 0.10 | – |
| 116 | 298353.62 | 1399411.53 | Картометрический метод | 0.10 | – |
| 94 | 298439.58 | 1399337.88 | Картометрический метод | 0.10 | – |
| Зона1(13) | – | – | – | – | – |
| 117 | 298337.14 | 1398625.05 | Картометрический метод | 0.10 | – |
| 118 | 298339.47 | 1398626.59 | Картометрический метод | 0.10 | – |
| 119 | 298336.79 | 1398632.21 | Картометрический метод | 0.10 | – |
| 120 | 298334.85 | 1398635.66 | Картометрический метод | 0.10 | – |
| 121 | 298328.49 | 1398647.51 | Картометрический метод | 0.10 | – |
| 122 | 298321.47 | 1398660.33 | Картометрический метод | 0.10 | – |
| 123 | 298313.29 | 1398655.68 | Картометрический метод | 0.10 | – |
| 124 | 298282.47 | 1398637.93 | Картометрический метод | 0.10 | – |
| 125 | 298277.85 | 1398634.69 | Картометрический метод | 0.10 | – |
| 126 | 298288.39 | 1398619.13 | Картометрический метод | 0.10 | – |
| 127 | 298290.23 | 1398615.53 | Картометрический метод | 0.10 | – |
| 128 | 298291.10 | 1398613.84 | Картометрический метод | 0.10 | – |
| 129 | 298292.00 | 1398612.07 | Картометрический метод | 0.10 | – |
| 130 | 298296.07 | 1398604.10 | Картометрический метод | 0.10 | – |
| 131 | 298296.80 | 1398602.70 | Картометрический метод | 0.10 | – |
| 132 | 298297.70 | 1398600.92 | Картометрический метод | 0.10 | – |
| 133 | 298307.82 | 1398606.50 | Картометрический метод | 0.10 | – |
| 134 | 298306.88 | 1398608.27 | Картометрический метод | 0.10 | – |
| 135 | 298310.63 | 1398610.55 | Картометрический метод | 0.10 | – |
| 136 | 298315.74 | 1398613.09 | Картометрический метод | 0.10 | – |
| 137 | 298318.38 | 1398614.72 | Картометрический метод | 0.10 | – |
| 117 | 298337.14 | 1398625.05 | Картометрический метод | 0.10 | – |
| Зона1(14) | – | – | – | – | – |
| 138 | 298328.26 | 1399176.78 | Картометрический метод | 0.10 | – |
| 139 | 298323.85 | 1399213.74 | Картометрический метод | 0.10 | – |
| 140 | 298349.78 | 1399254.10 | Картометрический метод | 0.10 | – |
| 141 | 298278.38 | 1399304.53 | Картометрический метод | 0.10 | – |
| 142 | 298278.84 | 1399298.87 | Картометрический метод | 0.10 | – |

| | | | | | |
|-----------|-----------|------------|------------------------|------|---|
| | | | метод | | |
| 143 | 298280.69 | 1399275.44 | Картометрический метод | 0.10 | – |
| 144 | 298281.40 | 1399264.06 | Картометрический метод | 0.10 | – |
| 145 | 298291.77 | 1399193.88 | Картометрический метод | 0.10 | – |
| 146 | 298296.60 | 1399171.51 | Картометрический метод | 0.10 | – |
| 138 | 298328.26 | 1399176.78 | Картометрический метод | 0.10 | – |
| Зона1(15) | – | – | – | – | – |
| 147 | 298374.49 | 1398727.88 | Картометрический метод | 0.10 | – |
| 148 | 298371.10 | 1398734.24 | Картометрический метод | 0.10 | – |
| 149 | 298360.99 | 1398753.24 | Картометрический метод | 0.10 | – |
| 150 | 298354.62 | 1398749.86 | Картометрический метод | 0.10 | – |
| 151 | 298347.93 | 1398761.49 | Картометрический метод | 0.10 | – |
| 152 | 298336.21 | 1398785.17 | Картометрический метод | 0.10 | – |
| 153 | 298333.33 | 1398790.94 | Картометрический метод | 0.10 | – |
| 154 | 298334.22 | 1398791.40 | Картометрический метод | 0.10 | – |
| 155 | 298337.45 | 1398793.06 | Картометрический метод | 0.10 | – |
| 156 | 298336.83 | 1398794.06 | Картометрический метод | 0.10 | – |
| 157 | 298339.46 | 1398795.37 | Картометрический метод | 0.10 | – |
| 158 | 298333.26 | 1398808.48 | Картометрический метод | 0.10 | – |
| 159 | 298282.00 | 1398782.42 | Картометрический метод | 0.10 | – |
| 160 | 298306.80 | 1398734.20 | Картометрический метод | 0.10 | – |
| 161 | 298330.57 | 1398746.93 | Картометрический метод | 0.10 | – |
| 162 | 298337.32 | 1398734.91 | Картометрический метод | 0.10 | – |
| 163 | 298342.69 | 1398726.48 | Картометрический метод | 0.10 | – |
| 164 | 298345.03 | 1398720.81 | Картометрический метод | 0.10 | – |
| 165 | 298345.29 | 1398720.42 | Картометрический метод | 0.10 | – |
| 166 | 298350.55 | 1398712.69 | Картометрический метод | 0.10 | – |
| 167 | 298357.41 | 1398717.04 | Картометрический метод | 0.10 | – |
| 147 | 298374.49 | 1398727.88 | Картометрический метод | 0.10 | – |
| Зона1(16) | – | – | – | – | – |
| 168 | 298410.13 | 1398935.18 | Картометрический метод | 0.10 | – |
| 169 | 298412.42 | 1398936.71 | Картометрический метод | 0.10 | – |
| 170 | 298426.28 | 1398944.56 | Картометрический метод | 0.10 | – |
| 171 | 298435.54 | 1398949.80 | Картометрический метод | 0.10 | – |
| 172 | 298431.44 | 1398955.85 | Картометрический метод | 0.10 | – |
| 173 | 298404.77 | 1399002.70 | Картометрический метод | 0.10 | – |

| | | | | | |
|-----------|-----------|------------|------------------------|------|---|
| | | | метод | | |
| 174 | 298388.05 | 1398993.37 | Картометрический метод | 0.10 | – |
| 175 | 298388.59 | 1398992.47 | Картометрический метод | 0.10 | – |
| 176 | 298381.28 | 1398989.28 | Картометрический метод | 0.10 | – |
| 177 | 298379.26 | 1398988.08 | Картометрический метод | 0.10 | – |
| 178 | 298369.19 | 1398982.15 | Картометрический метод | 0.10 | – |
| 179 | 298367.24 | 1398981.10 | Картометрический метод | 0.10 | – |
| 180 | 298356.71 | 1398975.51 | Картометрический метод | 0.10 | – |
| 181 | 298356.55 | 1398975.81 | Картометрический метод | 0.10 | – |
| 182 | 298352.10 | 1398973.33 | Картометрический метод | 0.10 | – |
| 183 | 298368.07 | 1398941.14 | Картометрический метод | 0.10 | – |
| 184 | 298337.90 | 1398925.79 | Картометрический метод | 0.10 | – |
| 185 | 298337.34 | 1398926.78 | Картометрический метод | 0.10 | – |
| 186 | 298310.88 | 1398912.91 | Картометрический метод | 0.10 | – |
| 187 | 298311.19 | 1398912.40 | Картометрический метод | 0.10 | – |
| 188 | 298312.68 | 1398909.68 | Картометрический метод | 0.10 | – |
| 189 | 298324.28 | 1398890.18 | Картометрический метод | 0.10 | – |
| 190 | 298348.51 | 1398901.23 | Картометрический метод | 0.10 | – |
| 191 | 298380.25 | 1398917.66 | Картометрический метод | 0.10 | – |
| 192 | 298386.05 | 1398921.04 | Картометрический метод | 0.10 | – |
| 193 | 298386.72 | 1398919.84 | Картометрический метод | 0.10 | – |
| 194 | 298397.21 | 1398925.70 | Картометрический метод | 0.10 | – |
| 195 | 298396.11 | 1398927.68 | Картометрический метод | 0.10 | – |
| 196 | 298398.55 | 1398928.78 | Картометрический метод | 0.10 | – |
| 197 | 298398.47 | 1398928.89 | Картометрический метод | 0.10 | – |
| 198 | 298401.32 | 1398930.86 | Картометрический метод | 0.10 | – |
| 199 | 298401.96 | 1398930.06 | Картометрический метод | 0.10 | – |
| 200 | 298404.31 | 1398932.33 | Картометрический метод | 0.10 | – |
| 168 | 298410.13 | 1398935.18 | Картометрический метод | 0.10 | – |
| Зона1(17) | – | – | – | – | – |
| 201 | 298660.47 | 1398392.27 | Картометрический метод | 0.10 | – |
| 202 | 298608.55 | 1398492.38 | Картометрический метод | 0.10 | – |
| 203 | 298639.62 | 1398506.65 | Картометрический метод | 0.10 | – |
| 204 | 298624.69 | 1398538.80 | Картометрический метод | 0.10 | – |
| 205 | 298711.59 | 1398583.88 | Картометрический метод | 0.10 | – |

| | | | | | |
|-----|-----------|------------|------------------------|------|---|
| 206 | 298706.66 | 1398612.97 | Картометрический метод | 0.10 | – |
| 207 | 298673.98 | 1398584.58 | Картометрический метод | 0.10 | – |
| 208 | 298648.20 | 1398562.20 | Картометрический метод | 0.10 | – |
| 209 | 298646.81 | 1398564.51 | Картометрический метод | 0.10 | – |
| 210 | 298643.13 | 1398571.09 | Картометрический метод | 0.10 | – |
| 211 | 298634.24 | 1398590.21 | Картометрический метод | 0.10 | – |
| 212 | 298631.65 | 1398601.76 | Картометрический метод | 0.10 | – |
| 213 | 298631.50 | 1398604.34 | Картометрический метод | 0.10 | – |
| 214 | 298618.12 | 1398631.88 | Картометрический метод | 0.10 | – |
| 215 | 298602.33 | 1398660.78 | Картометрический метод | 0.10 | – |
| 216 | 298620.10 | 1398667.09 | Картометрический метод | 0.10 | – |
| 217 | 298622.25 | 1398725.73 | Картометрический метод | 0.10 | – |
| 218 | 298619.66 | 1398734.79 | Картометрический метод | 0.10 | – |
| 219 | 298614.29 | 1398733.33 | Картометрический метод | 0.10 | – |
| 220 | 298598.19 | 1398728.98 | Картометрический метод | 0.10 | – |
| 221 | 298587.38 | 1398726.05 | Картометрический метод | 0.10 | – |
| 222 | 298589.96 | 1398714.89 | Картометрический метод | 0.10 | – |
| 223 | 298595.57 | 1398685.89 | Картометрический метод | 0.10 | – |
| 224 | 298592.54 | 1398685.70 | Картометрический метод | 0.10 | – |
| 225 | 298587.93 | 1398711.47 | Картометрический метод | 0.10 | – |
| 226 | 298574.22 | 1398709.66 | Картометрический метод | 0.10 | – |
| 227 | 298577.85 | 1398690.53 | Картометрический метод | 0.10 | – |
| 228 | 298554.57 | 1398685.77 | Картометрический метод | 0.10 | – |
| 229 | 298553.51 | 1398689.47 | Картометрический метод | 0.10 | – |
| 230 | 298553.76 | 1398690.76 | Картометрический метод | 0.10 | – |
| 231 | 298549.13 | 1398701.86 | Картометрический метод | 0.10 | – |
| 232 | 298533.91 | 1398695.12 | Картометрический метод | 0.10 | – |
| 233 | 298527.10 | 1398709.30 | Картометрический метод | 0.10 | – |
| 234 | 298524.42 | 1398707.99 | Картометрический метод | 0.10 | – |
| 235 | 298521.62 | 1398713.50 | Картометрический метод | 0.10 | – |
| 236 | 298523.53 | 1398714.59 | Картометрический метод | 0.10 | – |
| 237 | 298517.64 | 1398725.94 | Картометрический метод | 0.10 | – |
| 238 | 298518.45 | 1398726.38 | Картометрический метод | 0.10 | – |
| 239 | 298525.48 | 1398713.65 | Картометрический метод | 0.10 | – |

| | | | | | |
|-----|-----------|------------|------------------------|------|---|
| 240 | 298528.02 | 1398709.11 | Картометрический метод | 0.10 | – |
| 241 | 298552.99 | 1398722.65 | Картометрический метод | 0.10 | – |
| 242 | 298577.67 | 1398736.06 | Картометрический метод | 0.10 | – |
| 243 | 298601.13 | 1398748.76 | Картометрический метод | 0.10 | – |
| 244 | 298602.42 | 1398749.45 | Картометрический метод | 0.10 | – |
| 245 | 298601.77 | 1398750.74 | Картометрический метод | 0.10 | – |
| 246 | 298600.00 | 1398754.29 | Картометрический метод | 0.10 | – |
| 247 | 298599.31 | 1398755.57 | Картометрический метод | 0.10 | – |
| 248 | 298598.24 | 1398755.06 | Картометрический метод | 0.10 | – |
| 249 | 298592.99 | 1398764.68 | Картометрический метод | 0.10 | – |
| 250 | 298591.67 | 1398763.95 | Картометрический метод | 0.10 | – |
| 251 | 298586.17 | 1398761.00 | Картометрический метод | 0.10 | – |
| 252 | 298585.12 | 1398762.88 | Картометрический метод | 0.10 | – |
| 253 | 298582.75 | 1398766.80 | Картометрический метод | 0.10 | – |
| 254 | 298547.38 | 1398747.53 | Картометрический метод | 0.10 | – |
| 255 | 298533.45 | 1398739.94 | Картометрический метод | 0.10 | – |
| 256 | 298495.86 | 1398718.38 | Картометрический метод | 0.10 | – |
| 257 | 298455.27 | 1398700.20 | Картометрический метод | 0.10 | – |
| 258 | 298386.22 | 1398647.34 | Картометрический метод | 0.10 | – |
| 259 | 298415.90 | 1398585.45 | Картометрический метод | 0.10 | – |
| 260 | 298393.44 | 1398574.51 | Картометрический метод | 0.10 | – |
| 261 | 298373.03 | 1398612.22 | Картометрический метод | 0.10 | – |
| 262 | 298329.52 | 1398589.02 | Картометрический метод | 0.10 | – |
| 263 | 298332.12 | 1398584.39 | Картометрический метод | 0.10 | – |
| 264 | 298341.21 | 1398568.15 | Картометрический метод | 0.10 | – |
| 265 | 298339.06 | 1398567.02 | Картометрический метод | 0.10 | – |
| 266 | 298340.87 | 1398562.55 | Картометрический метод | 0.10 | – |
| 267 | 298366.05 | 1398575.83 | Картометрический метод | 0.10 | – |
| 268 | 298393.90 | 1398525.65 | Картометрический метод | 0.10 | – |
| 269 | 298422.98 | 1398540.71 | Картометрический метод | 0.10 | – |
| 270 | 298439.30 | 1398550.61 | Картометрический метод | 0.10 | – |
| 271 | 298449.85 | 1398555.95 | Картометрический метод | 0.10 | – |
| 272 | 298455.34 | 1398559.46 | Картометрический метод | 0.10 | – |
| 273 | 298456.95 | 1398556.93 | Картометрический метод | 0.10 | – |

| | | | | | |
|-----|-----------|------------|------------------------|------|---|
| 274 | 298458.71 | 1398557.68 | Картометрический метод | 0.10 | – |
| 275 | 298466.92 | 1398561.17 | Картометрический метод | 0.10 | – |
| 276 | 298467.85 | 1398558.70 | Картометрический метод | 0.10 | – |
| 277 | 298476.87 | 1398563.40 | Картометрический метод | 0.10 | – |
| 278 | 298478.42 | 1398563.71 | Картометрический метод | 0.10 | – |
| 279 | 298480.71 | 1398558.95 | Картометрический метод | 0.10 | – |
| 280 | 298493.92 | 1398562.58 | Картометрический метод | 0.10 | – |
| 281 | 298508.67 | 1398570.46 | Картометрический метод | 0.10 | – |
| 282 | 298519.45 | 1398576.27 | Картометрический метод | 0.10 | – |
| 283 | 298522.29 | 1398571.82 | Картометрический метод | 0.10 | – |
| 284 | 298526.64 | 1398563.95 | Картометрический метод | 0.10 | – |
| 285 | 298515.81 | 1398558.25 | Картометрический метод | 0.10 | – |
| 286 | 298495.59 | 1398548.07 | Картометрический метод | 0.10 | – |
| 287 | 298487.36 | 1398545.12 | Картометрический метод | 0.10 | – |
| 288 | 298489.45 | 1398540.79 | Картометрический метод | 0.10 | – |
| 289 | 298487.89 | 1398540.12 | Картометрический метод | 0.10 | – |
| 290 | 298465.67 | 1398530.65 | Картометрический метод | 0.10 | – |
| 291 | 298464.08 | 1398529.97 | Картометрический метод | 0.10 | – |
| 292 | 298492.23 | 1398469.88 | Картометрический метод | 0.10 | – |
| 293 | 298464.86 | 1398455.11 | Картометрический метод | 0.10 | – |
| 294 | 298481.91 | 1398424.36 | Картометрический метод | 0.10 | – |
| 295 | 298482.20 | 1398424.58 | Картометрический метод | 0.10 | – |
| 296 | 298510.04 | 1398438.47 | Картометрический метод | 0.10 | – |
| 297 | 298516.67 | 1398423.91 | Картометрический метод | 0.10 | – |
| 298 | 298523.00 | 1398427.11 | Картометрический метод | 0.10 | – |
| 299 | 298529.40 | 1398416.70 | Картометрический метод | 0.10 | – |
| 300 | 298542.19 | 1398422.81 | Картометрический метод | 0.10 | – |
| 301 | 298544.22 | 1398423.81 | Картометрический метод | 0.10 | – |
| 302 | 298547.38 | 1398417.79 | Картометрический метод | 0.10 | – |
| 303 | 298549.28 | 1398414.12 | Картометрический метод | 0.10 | – |
| 304 | 298557.38 | 1398418.41 | Картометрический метод | 0.10 | – |
| 305 | 298556.89 | 1398419.27 | Картометрический метод | 0.10 | – |
| 306 | 298567.52 | 1398424.36 | Картометрический метод | 0.10 | – |
| 307 | 298567.89 | 1398424.61 | Картометрический метод | 0.10 | – |

| | | | | | |
|-----------|-----------|------------|------------------------|------|---|
| 308 | 298573.75 | 1398427.33 | Картометрический метод | 0.10 | – |
| 309 | 298570.55 | 1398434.08 | Картометрический метод | 0.10 | – |
| 310 | 298576.65 | 1398436.83 | Картометрический метод | 0.10 | – |
| 311 | 298590.64 | 1398444.16 | Картометрический метод | 0.10 | – |
| 312 | 298627.73 | 1398375.55 | Картометрический метод | 0.10 | – |
| 201 | 298660.47 | 1398392.27 | Картометрический метод | 0.10 | – |
| Зона1(18) | – | – | – | – | – |
| 313 | 298419.83 | 1397816.82 | Картометрический метод | 0.10 | – |
| 314 | 298409.00 | 1397833.98 | Картометрический метод | 0.10 | – |
| 315 | 298402.37 | 1397844.13 | Картометрический метод | 0.10 | – |
| 316 | 298400.41 | 1397849.53 | Картометрический метод | 0.10 | – |
| 317 | 298393.81 | 1397859.82 | Картометрический метод | 0.10 | – |
| 318 | 298409.13 | 1397870.37 | Картометрический метод | 0.10 | – |
| 319 | 298382.15 | 1397926.99 | Картометрический метод | 0.10 | – |
| 320 | 298393.01 | 1397935.86 | Картометрический метод | 0.10 | – |
| 321 | 298396.72 | 1397938.05 | Картометрический метод | 0.10 | – |
| 322 | 298393.84 | 1397942.63 | Картометрический метод | 0.10 | – |
| 323 | 298392.66 | 1397942.10 | Картометрический метод | 0.10 | – |
| 324 | 298384.65 | 1397953.79 | Картометрический метод | 0.10 | – |
| 325 | 298373.97 | 1397971.50 | Картометрический метод | 0.10 | – |
| 326 | 298350.09 | 1397956.76 | Картометрический метод | 0.10 | – |
| 327 | 298353.66 | 1397951.27 | Картометрический метод | 0.10 | – |
| 328 | 298347.06 | 1397947.83 | Картометрический метод | 0.10 | – |
| 329 | 298360.08 | 1397925.64 | Картометрический метод | 0.10 | – |
| 330 | 298363.49 | 1397919.61 | Картометрический метод | 0.10 | – |
| 331 | 298373.44 | 1397902.04 | Картометрический метод | 0.10 | – |
| 332 | 298344.04 | 1397885.38 | Картометрический метод | 0.10 | – |
| 333 | 298351.64 | 1397871.73 | Картометрический метод | 0.10 | – |
| 334 | 298344.83 | 1397867.89 | Картометрический метод | 0.10 | – |
| 335 | 298366.74 | 1397835.69 | Картометрический метод | 0.10 | – |
| 336 | 298372.42 | 1397827.85 | Картометрический метод | 0.10 | – |
| 337 | 298385.43 | 1397835.93 | Картометрический метод | 0.10 | – |
| 338 | 298389.89 | 1397833.16 | Картометрический метод | 0.10 | – |
| 339 | 298393.75 | 1397825.76 | Картометрический метод | 0.10 | – |
| 340 | 298405.91 | 1397807.59 | Картометрический метод | 0.10 | – |

| | | | | | |
|-----------|-----------|------------|------------------------|------|---|
| | | | метод | | |
| 313 | 298419.83 | 1397816.82 | Картометрический метод | 0.10 | – |
| Зона1(19) | – | – | – | – | – |
| 341 | 298822.16 | 1397902.57 | Картометрический метод | 0.10 | – |
| 342 | 298821.23 | 1397904.70 | Картометрический метод | 0.10 | – |
| 343 | 298819.23 | 1397909.94 | Картометрический метод | 0.10 | – |
| 344 | 298824.66 | 1397911.96 | Картометрический метод | 0.10 | – |
| 345 | 298823.62 | 1397914.45 | Картометрический метод | 0.10 | – |
| 346 | 298812.58 | 1397936.94 | Картометрический метод | 0.10 | – |
| 347 | 298811.20 | 1397938.83 | Картометрический метод | 0.10 | – |
| 348 | 298803.61 | 1397950.21 | Картометрический метод | 0.10 | – |
| 349 | 298791.62 | 1397944.80 | Картометрический метод | 0.10 | – |
| 350 | 298778.46 | 1397936.32 | Картометрический метод | 0.10 | – |
| 351 | 298771.07 | 1397932.04 | Картометрический метод | 0.10 | – |
| 352 | 298758.35 | 1397923.36 | Картометрический метод | 0.10 | – |
| 353 | 298749.51 | 1397937.44 | Картометрический метод | 0.10 | – |
| 354 | 298744.57 | 1397934.49 | Картометрический метод | 0.10 | – |
| 355 | 298733.04 | 1397953.68 | Картометрический метод | 0.10 | – |
| 356 | 298732.95 | 1397954.58 | Картометрический метод | 0.10 | – |
| 357 | 298744.03 | 1397959.12 | Картометрический метод | 0.10 | – |
| 358 | 298748.02 | 1397961.54 | Картометрический метод | 0.10 | – |
| 359 | 298752.21 | 1397963.57 | Картометрический метод | 0.10 | – |
| 360 | 298764.64 | 1397973.60 | Картометрический метод | 0.10 | – |
| 361 | 298772.34 | 1397977.75 | Картометрический метод | 0.10 | – |
| 362 | 298778.02 | 1397981.55 | Картометрический метод | 0.10 | – |
| 363 | 298780.26 | 1397978.02 | Картометрический метод | 0.10 | – |
| 364 | 298777.37 | 1397976.34 | Картометрический метод | 0.10 | – |
| 365 | 298780.42 | 1397970.49 | Картометрический метод | 0.10 | – |
| 366 | 298782.58 | 1397971.70 | Картометрический метод | 0.10 | – |
| 367 | 298784.88 | 1397967.25 | Картометрический метод | 0.10 | – |
| 368 | 298784.34 | 1397967.13 | Картометрический метод | 0.10 | – |
| 369 | 298786.59 | 1397962.48 | Картометрический метод | 0.10 | – |
| 370 | 298791.40 | 1397955.43 | Картометрический метод | 0.10 | – |
| 371 | 298807.67 | 1397964.21 | Картометрический метод | 0.10 | – |
| 372 | 298820.79 | 1397971.20 | Картометрический метод | 0.10 | – |

| | | | | | |
|-----|-----------|------------|------------------------|------|---|
| 373 | 298816.40 | 1397978.80 | Картометрический метод | 0.10 | – |
| 374 | 298808.60 | 1397990.00 | Картометрический метод | 0.10 | – |
| 375 | 298810.00 | 1397991.80 | Картометрический метод | 0.10 | – |
| 376 | 298799.07 | 1398005.34 | Картометрический метод | 0.10 | – |
| 377 | 298795.63 | 1398010.86 | Картометрический метод | 0.10 | – |
| 378 | 298792.31 | 1398008.67 | Картометрический метод | 0.10 | – |
| 379 | 298789.27 | 1398013.66 | Картометрический метод | 0.10 | – |
| 380 | 298780.59 | 1398008.24 | Картометрический метод | 0.10 | – |
| 381 | 298775.77 | 1398005.24 | Картометрический метод | 0.10 | – |
| 382 | 298760.87 | 1398026.58 | Картометрический метод | 0.10 | – |
| 383 | 298752.59 | 1398041.08 | Картометрический метод | 0.10 | – |
| 384 | 298726.56 | 1398029.12 | Картометрический метод | 0.10 | – |
| 385 | 298719.75 | 1398043.04 | Картометрический метод | 0.10 | – |
| 386 | 298708.97 | 1398036.95 | Картометрический метод | 0.10 | – |
| 387 | 298706.64 | 1398041.47 | Картометрический метод | 0.10 | – |
| 388 | 298742.04 | 1398060.22 | Картометрический метод | 0.10 | – |
| 389 | 298709.75 | 1398117.59 | Картометрический метод | 0.10 | – |
| 390 | 298674.46 | 1398096.80 | Картометрический метод | 0.10 | – |
| 391 | 298664.79 | 1398091.10 | Картометрический метод | 0.10 | – |
| 392 | 298599.41 | 1398210.95 | Картометрический метод | 0.10 | – |
| 393 | 298568.20 | 1398195.37 | Картометрический метод | 0.10 | – |
| 394 | 298529.28 | 1398173.66 | Картометрический метод | 0.10 | – |
| 395 | 298475.04 | 1398144.93 | Картометрический метод | 0.10 | – |
| 396 | 298454.39 | 1398181.31 | Картометрический метод | 0.10 | – |
| 397 | 298446.90 | 1398176.76 | Картометрический метод | 0.10 | – |
| 398 | 298440.06 | 1398187.75 | Картометрический метод | 0.10 | – |
| 399 | 298435.83 | 1398185.49 | Картометрический метод | 0.10 | – |
| 400 | 298429.25 | 1398196.37 | Картометрический метод | 0.10 | – |
| 401 | 298428.90 | 1398196.92 | Картометрический метод | 0.10 | – |
| 402 | 298402.40 | 1398179.81 | Картометрический метод | 0.10 | – |
| 403 | 298433.29 | 1398126.54 | Картометрический метод | 0.10 | – |
| 404 | 298455.34 | 1398092.03 | Картометрический метод | 0.10 | – |
| 405 | 298454.60 | 1398091.58 | Картометрический метод | 0.10 | – |
| 406 | 298456.51 | 1398088.15 | Картометрический метод | 0.10 | – |

| | | | | | |
|-----------|-----------|------------|------------------------|------|---|
| 407 | 298471.61 | 1398060.95 | Картометрический метод | 0.10 | – |
| 408 | 298435.34 | 1398038.88 | Картометрический метод | 0.10 | – |
| 409 | 298518.22 | 1397906.43 | Картометрический метод | 0.10 | – |
| 410 | 298531.55 | 1397886.84 | Картометрический метод | 0.10 | – |
| 411 | 298542.85 | 1397894.52 | Картометрический метод | 0.10 | – |
| 412 | 298596.28 | 1397930.81 | Картометрический метод | 0.10 | – |
| 413 | 298624.10 | 1397949.22 | Картометрический метод | 0.10 | – |
| 414 | 298699.17 | 1397992.42 | Картометрический метод | 0.10 | – |
| 415 | 298764.82 | 1397871.04 | Картометрический метод | 0.10 | – |
| 341 | 298822.16 | 1397902.57 | Картометрический метод | 0.10 | – |
| Зона1(20) | – | – | – | – | – |
| 416 | 298462.53 | 1399579.88 | Картометрический метод | 0.10 | – |
| 417 | 298487.01 | 1399609.01 | Картометрический метод | 0.10 | – |
| 418 | 298474.47 | 1399619.94 | Картометрический метод | 0.10 | – |
| 419 | 298452.69 | 1399638.49 | Картометрический метод | 0.10 | – |
| 420 | 298431.98 | 1399614.10 | Картометрический метод | 0.10 | – |
| 421 | 298428.24 | 1399609.48 | Картометрический метод | 0.10 | – |
| 416 | 298462.53 | 1399579.88 | Картометрический метод | 0.10 | – |
| Зона1(21) | – | – | – | – | – |
| 422 | 298514.45 | 1397298.36 | Картометрический метод | 0.10 | – |
| 423 | 298513.72 | 1397300.32 | Картометрический метод | 0.10 | – |
| 424 | 298509.33 | 1397312.09 | Картометрический метод | 0.10 | – |
| 425 | 298510.36 | 1397312.60 | Картометрический метод | 0.10 | – |
| 426 | 298507.73 | 1397319.98 | Картометрический метод | 0.10 | – |
| 427 | 298505.67 | 1397325.75 | Картометрический метод | 0.10 | – |
| 428 | 298505.15 | 1397327.22 | Картометрический метод | 0.10 | – |
| 429 | 298499.96 | 1397337.41 | Картометрический метод | 0.10 | – |
| 430 | 298480.69 | 1397370.12 | Картометрический метод | 0.10 | – |
| 431 | 298440.59 | 1397348.38 | Картометрический метод | 0.10 | – |
| 432 | 298460.69 | 1397283.76 | Картометрический метод | 0.10 | – |
| 422 | 298514.45 | 1397298.36 | Картометрический метод | 0.10 | – |
| Зона1(22) | – | – | – | – | – |
| 433 | 298574.10 | 1398257.37 | Картометрический метод | 0.10 | – |
| 434 | 298557.83 | 1398287.19 | Картометрический метод | 0.10 | – |
| 435 | 298628.41 | 1398326.70 | Картометрический метод | 0.10 | – |
| 436 | 298609.41 | 1398360.82 | Картометрический метод | 0.10 | – |

| | | | | | |
|-----------|-----------|------------|------------------------|------|---|
| | | | метод | | |
| 437 | 298600.75 | 1398356.48 | Картометрический метод | 0.10 | – |
| 438 | 298572.60 | 1398342.47 | Картометрический метод | 0.10 | – |
| 439 | 298570.11 | 1398346.58 | Картометрический метод | 0.10 | – |
| 440 | 298565.31 | 1398354.54 | Картометрический метод | 0.10 | – |
| 441 | 298560.46 | 1398362.57 | Картометрический метод | 0.10 | – |
| 442 | 298500.16 | 1398329.83 | Картометрический метод | 0.10 | – |
| 443 | 298526.28 | 1398281.31 | Картометрический метод | 0.10 | – |
| 444 | 298534.49 | 1398266.83 | Картометрический метод | 0.10 | – |
| 445 | 298479.03 | 1398230.74 | Картометрический метод | 0.10 | – |
| 446 | 298464.51 | 1398219.75 | Картометрический метод | 0.10 | – |
| 447 | 298479.01 | 1398195.26 | Картометрический метод | 0.10 | – |
| 448 | 298492.30 | 1398203.69 | Картометрический метод | 0.10 | – |
| 449 | 298500.55 | 1398210.75 | Картометрический метод | 0.10 | – |
| 450 | 298510.40 | 1398219.96 | Картометрический метод | 0.10 | – |
| 451 | 298546.01 | 1398241.57 | Картометрический метод | 0.10 | – |
| 433 | 298574.10 | 1398257.37 | Картометрический метод | 0.10 | – |
| Зона1(23) | – | – | – | – | – |
| 452 | 298631.58 | 1398798.13 | Картометрический метод | 0.10 | – |
| 453 | 298621.60 | 1398838.15 | Картометрический метод | 0.10 | – |
| 454 | 298595.48 | 1398829.10 | Картометрический метод | 0.10 | – |
| 455 | 298584.79 | 1398821.14 | Картометрический метод | 0.10 | – |
| 456 | 298583.18 | 1398819.93 | Картометрический метод | 0.10 | – |
| 457 | 298576.90 | 1398815.25 | Картометрический метод | 0.10 | – |
| 458 | 298572.09 | 1398811.62 | Картометрический метод | 0.10 | – |
| 459 | 298568.33 | 1398809.59 | Картометрический метод | 0.10 | – |
| 460 | 298582.09 | 1398779.96 | Картометрический метод | 0.10 | – |
| 461 | 298579.98 | 1398778.38 | Картометрический метод | 0.10 | – |
| 462 | 298583.24 | 1398772.05 | Картометрический метод | 0.10 | – |
| 452 | 298631.58 | 1398798.13 | Картометрический метод | 0.10 | – |
| Зона1(24) | – | – | – | – | – |
| 463 | 298704.81 | 1398235.34 | Картометрический метод | 0.10 | – |
| 464 | 298706.65 | 1398236.10 | Картометрический метод | 0.10 | – |
| 465 | 298708.93 | 1398237.02 | Картометрический метод | 0.10 | – |
| 466 | 298706.77 | 1398240.96 | Картометрический метод | 0.10 | – |
| 467 | 298690.01 | 1398271.43 | Картометрический метод | 0.10 | – |

| | | | | | |
|-----------|-----------|------------|------------------------|------|---|
| | | | метод | | |
| 468 | 298687.64 | 1398269.98 | Картометрический метод | 0.10 | – |
| 469 | 298685.94 | 1398268.93 | Картометрический метод | 0.10 | – |
| 470 | 298643.70 | 1398242.90 | Картометрический метод | 0.10 | – |
| 471 | 298648.97 | 1398233.59 | Картометрический метод | 0.10 | – |
| 472 | 298651.85 | 1398228.50 | Картометрический метод | 0.10 | – |
| 473 | 298658.26 | 1398217.19 | Картометрический метод | 0.10 | – |
| 474 | 298660.41 | 1398214.32 | Картометрический метод | 0.10 | – |
| 475 | 298684.52 | 1398226.97 | Картометрический метод | 0.10 | – |
| 463 | 298704.81 | 1398235.34 | Картометрический метод | 0.10 | – |
| Зона1(25) | – | – | – | – | – |
| 476 | 298751.28 | 1397298.22 | Картометрический метод | 0.10 | – |
| 477 | 298741.10 | 1397313.41 | Картометрический метод | 0.10 | – |
| 478 | 298742.35 | 1397314.23 | Картометрический метод | 0.10 | – |
| 479 | 298773.39 | 1397334.60 | Картометрический метод | 0.10 | – |
| 480 | 298767.65 | 1397343.03 | Картометрический метод | 0.10 | – |
| 481 | 298736.60 | 1397322.52 | Картометрический метод | 0.10 | – |
| 482 | 298734.19 | 1397324.57 | Картометрический метод | 0.10 | – |
| 483 | 298728.62 | 1397321.18 | Картометрический метод | 0.10 | – |
| 484 | 298711.41 | 1397310.41 | Картометрический метод | 0.10 | – |
| 485 | 298702.04 | 1397303.32 | Картометрический метод | 0.10 | – |
| 486 | 298699.28 | 1397301.23 | Картометрический метод | 0.10 | – |
| 487 | 298702.23 | 1397297.57 | Картометрический метод | 0.10 | – |
| 488 | 298711.00 | 1397286.86 | Картометрический метод | 0.10 | – |
| 489 | 298711.59 | 1397287.33 | Картометрический метод | 0.10 | – |
| 490 | 298718.36 | 1397280.01 | Картометрический метод | 0.10 | – |
| 491 | 298745.16 | 1397294.84 | Картометрический метод | 0.10 | – |
| 476 | 298751.28 | 1397298.22 | Картометрический метод | 0.10 | – |
| Зона1(26) | – | – | – | – | – |
| 492 | 298772.61 | 1398286.02 | Картометрический метод | 0.10 | – |
| 493 | 298786.47 | 1398295.60 | Картометрический метод | 0.10 | – |
| 494 | 298791.74 | 1398298.98 | Картометрический метод | 0.10 | – |
| 495 | 298784.29 | 1398309.73 | Картометрический метод | 0.10 | – |
| 496 | 298771.28 | 1398302.21 | Картометрический метод | 0.10 | – |
| 497 | 298759.48 | 1398321.05 | Картометрический метод | 0.10 | – |
| 498 | 298752.05 | 1398334.08 | Картометрический метод | 0.10 | – |

| | | | | | |
|-----------|-----------|------------|------------------------|------|---|
| | | | метод | | |
| 499 | 298730.99 | 1398323.15 | Картометрический метод | 0.10 | – |
| 500 | 298719.89 | 1398317.39 | Картометрический метод | 0.10 | – |
| 501 | 298717.36 | 1398322.61 | Картометрический метод | 0.10 | – |
| 502 | 298705.62 | 1398317.03 | Картометрический метод | 0.10 | – |
| 503 | 298702.62 | 1398315.51 | Картометрический метод | 0.10 | – |
| 504 | 298720.64 | 1398280.15 | Картометрический метод | 0.10 | – |
| 505 | 298723.43 | 1398281.54 | Картометрический метод | 0.10 | – |
| 506 | 298729.56 | 1398269.73 | Картометрический метод | 0.10 | – |
| 507 | 298742.07 | 1398275.89 | Картометрический метод | 0.10 | – |
| 508 | 298749.46 | 1398279.29 | Картометрический метод | 0.10 | – |
| 509 | 298749.75 | 1398278.37 | Картометрический метод | 0.10 | – |
| 510 | 298756.57 | 1398281.88 | Картометрический метод | 0.10 | – |
| 511 | 298761.04 | 1398284.56 | Картометрический метод | 0.10 | – |
| 512 | 298769.56 | 1398290.09 | Картометрический метод | 0.10 | – |
| 492 | 298772.61 | 1398286.02 | Картометрический метод | 0.10 | – |
| Зона1(27) | – | – | – | – | – |
| 513 | 299240.16 | 1396659.40 | Картометрический метод | 0.10 | – |
| 514 | 299233.32 | 1396753.48 | Картометрический метод | 0.10 | – |
| 515 | 299230.10 | 1396797.75 | Картометрический метод | 0.10 | – |
| 516 | 299191.07 | 1396841.53 | Картометрический метод | 0.10 | – |
| 517 | 299168.33 | 1396821.87 | Картометрический метод | 0.10 | – |
| 518 | 299132.54 | 1396791.91 | Картометрический метод | 0.10 | – |
| 519 | 299096.88 | 1396836.04 | Картометрический метод | 0.10 | – |
| 520 | 299050.86 | 1396799.83 | Картометрический метод | 0.10 | – |
| 521 | 299045.92 | 1396821.31 | Картометрический метод | 0.10 | – |
| 522 | 299062.14 | 1396902.90 | Картометрический метод | 0.10 | – |
| 523 | 299045.29 | 1396902.12 | Картометрический метод | 0.10 | – |
| 524 | 298936.82 | 1396890.48 | Картометрический метод | 0.10 | – |
| 525 | 298877.77 | 1396882.92 | Картометрический метод | 0.10 | – |
| 526 | 298878.62 | 1396879.98 | Картометрический метод | 0.10 | – |
| 527 | 298894.15 | 1396829.10 | Картометрический метод | 0.10 | – |
| 528 | 298918.62 | 1396768.22 | Картометрический метод | 0.10 | – |
| 529 | 298938.39 | 1396750.54 | Картометрический метод | 0.10 | – |
| 530 | 298945.01 | 1396744.62 | Картометрический метод | 0.10 | – |

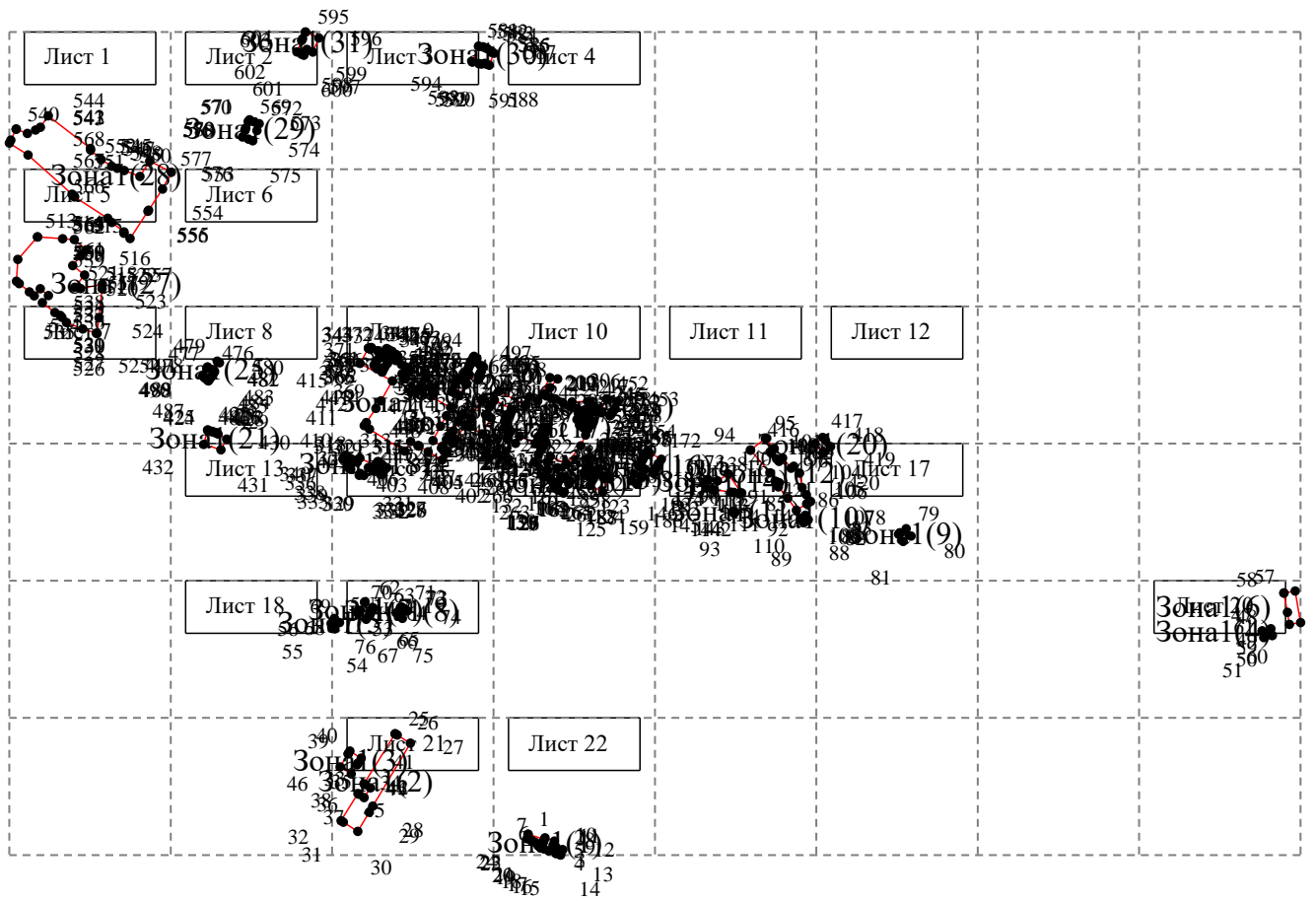
| | | | | | |
|-----------|-----------|------------|------------------------|------|---|
| 531 | 298956.08 | 1396724.67 | Картометрический метод | 0.10 | – |
| 532 | 298992.96 | 1396677.73 | Картометрический метод | 0.10 | – |
| 533 | 299019.73 | 1396700.29 | Картометрический метод | 0.10 | – |
| 534 | 299045.50 | 1396669.71 | Картометрический метод | 0.10 | – |
| 535 | 299018.73 | 1396647.14 | Картометрический метод | 0.10 | – |
| 536 | 299033.66 | 1396628.92 | Картометрический метод | 0.10 | – |
| 537 | 299064.82 | 1396590.91 | Картометрический метод | 0.10 | – |
| 538 | 299073.42 | 1396580.37 | Картометрический метод | 0.10 | – |
| 539 | 299155.50 | 1396585.48 | Картометрический метод | 0.10 | – |
| 513 | 299240.16 | 1396659.40 | Картометрический метод | 0.10 | – |
| Зона1(28) | – | – | – | – | – |
| 540 | 299644.86 | 1396579.19 | Картометрический метод | 0.10 | – |
| 541 | 299628.75 | 1396621.36 | Картометрический метод | 0.10 | – |
| 542 | 299641.51 | 1396651.83 | Картометрический метод | 0.10 | – |
| 543 | 299652.20 | 1396670.03 | Картометрический метод | 0.10 | – |
| 544 | 299694.86 | 1396699.84 | Картометрический метод | 0.10 | – |
| 545 | 299572.55 | 1396858.06 | Картометрический метод | 0.10 | – |
| 546 | 299566.48 | 1396859.01 | Картометрический метод | 0.10 | – |
| 547 | 299530.60 | 1396898.24 | Картометрический метод | 0.10 | – |
| 548 | 299505.84 | 1396937.85 | Картометрический метод | 0.10 | – |
| 549 | 299497.96 | 1396959.13 | Картометрический метод | 0.10 | – |
| 550 | 299489.67 | 1396985.36 | Картометрический метод | 0.10 | – |
| 551 | 299467.37 | 1397043.95 | Картометрический метод | 0.10 | – |
| 552 | 299525.17 | 1397080.96 | Картометрический метод | 0.10 | – |
| 553 | 299483.26 | 1397162.22 | Картометрический метод | 0.10 | – |
| 554 | 299419.93 | 1397128.87 | Картометрический метод | 0.10 | – |
| 555 | 299340.30 | 1397076.86 | Картометрический метод | 0.10 | – |
| 556 | 299336.35 | 1397074.28 | Картометрический метод | 0.10 | – |
| 557 | 299233.92 | 1397007.17 | Картометрический метод | 0.10 | – |
| 558 | 299253.92 | 1396983.71 | Картометрический метод | 0.10 | – |
| 559 | 299258.97 | 1396984.21 | Картометрический метод | 0.10 | – |
| 560 | 299294.54 | 1396938.59 | Картометрический метод | 0.10 | – |
| 561 | 299310.01 | 1396923.06 | Картометрический метод | 0.10 | – |
| 562 | 299390.87 | 1396798.24 | Картометрический метод | 0.10 | – |
| 563 | 299391.21 | 1396797.94 | Картометрический метод | 0.10 | – |

| | | | | | |
|-----------|-----------|------------|------------------------|------|---|
| | | | метод | | |
| 564 | 299395.64 | 1396793.85 | Картометрический метод | 0.10 | – |
| 565 | 299400.47 | 1396789.40 | Картометрический метод | 0.10 | – |
| 566 | 299547.91 | 1396623.67 | Картометрический метод | 0.10 | – |
| 567 | 299592.57 | 1396553.52 | Картометрический метод | 0.10 | – |
| 568 | 299603.53 | 1396558.89 | Картометрический метод | 0.10 | – |
| 540 | 299644.86 | 1396579.19 | Картометрический метод | 0.10 | – |
| Зона1(29) | – | – | – | – | – |
| 569 | 299674.27 | 1397451.44 | Картометрический метод | 0.10 | – |
| 570 | 299673.56 | 1397453.30 | Картометрический метод | 0.10 | – |
| 571 | 299680.18 | 1397455.80 | Картометрический метод | 0.10 | – |
| 572 | 299672.03 | 1397473.09 | Картометрический метод | 0.10 | – |
| 573 | 299665.18 | 1397492.23 | Картометрический метод | 0.10 | – |
| 574 | 299639.64 | 1397483.72 | Картометрический метод | 0.10 | – |
| 575 | 299601.24 | 1397467.86 | Картометрический метод | 0.10 | – |
| 576 | 299607.53 | 1397451.60 | Картометрический метод | 0.10 | – |
| 577 | 299615.55 | 1397429.19 | Картометрический метод | 0.10 | – |
| 578 | 299640.19 | 1397438.21 | Картометрический метод | 0.10 | – |
| 579 | 299642.10 | 1397439.24 | Картометрический метод | 0.10 | – |
| 580 | 299649.15 | 1397441.91 | Картометрический метод | 0.10 | – |
| 569 | 299674.27 | 1397451.44 | Картометрический метод | 0.10 | – |
| Зона1(30) | – | – | – | – | – |
| 581 | 299956.38 | 1398316.53 | Картометрический метод | 0.10 | – |
| 582 | 299954.11 | 1398332.41 | Картометрический метод | 0.10 | – |
| 583 | 299950.08 | 1398341.92 | Картометрический метод | 0.10 | – |
| 584 | 299946.91 | 1398349.41 | Картометрический метод | 0.10 | – |
| 585 | 299938.60 | 1398363.57 | Картометрический метод | 0.10 | – |
| 586 | 299933.36 | 1398364.80 | Картометрический метод | 0.10 | – |
| 587 | 299930.16 | 1398374.01 | Картометрический метод | 0.10 | – |
| 588 | 299885.32 | 1398356.27 | Картометрический метод | 0.10 | – |
| 589 | 299888.54 | 1398346.95 | Картометрический метод | 0.10 | – |
| 590 | 299891.80 | 1398339.78 | Картометрический метод | 0.10 | – |
| 591 | 299889.55 | 1398327.32 | Картометрический метод | 0.10 | – |
| 592 | 299891.21 | 1398317.03 | Картометрический метод | 0.10 | – |
| 593 | 299897.39 | 1398293.10 | Картометрический метод | 0.10 | – |
| 594 | 299897.64 | 1398292.12 | Картометрический метод | 0.10 | – |

| | | | | | |
|-----------|-----------|------------|------------------------|------|---|
| | | | метод | | |
| 581 | 299956.38 | 1398316.53 | Картометрический метод | 0.10 | – |
| Зона1(31) | – | – | – | – | – |
| 595 | 300009.59 | 1397666.15 | Картометрический метод | 0.10 | – |
| 596 | 299987.16 | 1397716.52 | Картометрический метод | 0.10 | – |
| 597 | 299934.49 | 1397693.60 | Картометрический метод | 0.10 | – |
| 598 | 299944.28 | 1397671.20 | Картометрический метод | 0.10 | – |
| 599 | 299934.92 | 1397665.24 | Картометрический метод | 0.10 | – |
| 600 | 299922.62 | 1397660.18 | Картометрический метод | 0.10 | – |
| 601 | 299926.38 | 1397651.03 | Картометрический метод | 0.10 | – |
| 602 | 299934.76 | 1397633.94 | Картометрический метод | 0.10 | – |
| 603 | 299977.33 | 1397651.51 | Картометрический метод | 0.10 | – |
| 604 | 299984.43 | 1397655.25 | Картометрический метод | 0.10 | – |
| 595 | 300009.59 | 1397666.15 | Картометрический метод | 0.10 | – |

3. Сведения о характерных точках части (частей) границы объекта

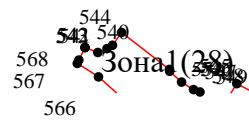
| Обозначение характерных точек части границы | Координаты, м | | Метод определения координат характерной точки | Средняя квадратическая погрешность положения характерной точки (M _t), м | Описание обозначения точки на местности (при наличии) |
|---|---------------|---|---|---|---|
| | X | Y | | | |
| 1 | 2 | 3 | 4 | 5 | 6 |
| – | – | – | – | – | – |



Раздел 4
План границ объекта



Лист 1

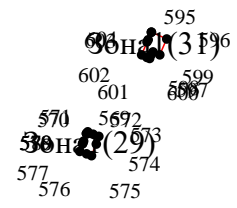


Масштаб 1:25000

Раздел 4
План границ объекта



Лист 2



Масштаб 1:25000

Раздел 4

План границ объекта



Лист 3

Зона (30)
594
5980 5988

Масштаб 1:25000

Раздел 4

План границ объекта



Лист 4

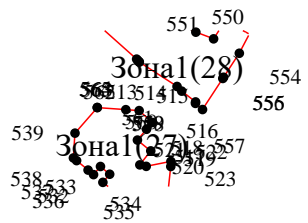
Зона (30)

Масштаб 1:25000

Раздел 4
План границ объекта



Лист 5



Масштаб 1:25000

Раздел 4

План границ объекта



Лист 6

Зона 1 (28)

Масштаб 1:25000

Раздел 4
План границ объекта



Лист 7

Зона 1 (27)
524
525
526
528

Масштаб 1:25000

Раздел 4

План границ объекта



Лист 8


479 476
477 480
30н (2430)
498 483
487 485
425 482
Зона 1 (2430)

Масштаб 1:25000

Раздел 4
План границ объекта



Лист 9



Масштаб 1:25000

Раздел 4
План границ объекта



Лист 10



Масштаб 1:25000

Раздел 4

План границ объекта



Лист 11

Зона 1⁹⁵ (20)

Масштаб 1:25000

Раздел 4

План границ объекта



Лист 12

Зона 417
(20)

Масштаб 1:25000

Раздел 4

План границ объекта



Лист 13

Зона 1(21)
432 431


Масштаб 1:25000

Раздел 4

План границ объекта



Лист 14



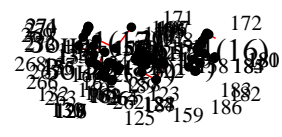
Масштаб 1:25000

Раздел 4

План границ объекта



Лист 15




Масштаб 1:25000

Раздел 4

План границ объекта



Лист 16



Масштаб 1:25000

Раздел 4

План границ объекта



Лист 17

Зона 1(20)
421 420
78 79
80 81(9)
81

Масштаб 1:25000

Раздел 4

План границ объекта



Лист 18

Зона 1(5)
55

Масштаб 1:25000

Раздел 4

План границ объекта



Лист 19

Зона I (3)
Зона II (8)
54 55 56 57 58 59 60 61 62 63 64 65 66 67 74 75

Масштаб 1:25000

Раздел 4

План границ объекта



Лист 20

57 58
Зона 1 (6)
47 48
Зона 1 (4)
60 50 59
51

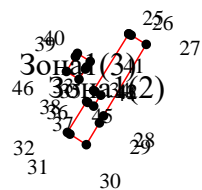
Масштаб 1:25000

Раздел 4

План границ объекта



Лист 21




Масштаб 1:25000

Раздел 4

План границ объекта



Лист 22



Масштаб 1:25000












Используемые условные знаки и обозначения:

Обозначения земельных участков, размеры которых не могут быть переданы в масштабе разделов графической части:

- Обозначение точки земельных участков, имеющиеся в ГКН сведения о границе которых достаточны для определения ее положения на местности.
- Обозначение точки земельных участков, имеющиеся в ГКН сведения о границе которых не достаточны для определения ее положения на местности.
- Обозначение точки земельных участков, представляющих собой единое землепользование с преобладанием обособленных участков, имеющиеся в ГКН сведения о границах которых достаточны для определения их положения на местности.
- Обозначение точки ранее учтенных земельных участков, представляющих собой единое землепользование с преобладанием обособленных участков, имеющиеся в ГКН сведения о границах которых не достаточны для определения их положения на местности.
- ==== Граница ранее учтенного земельного участка, представляющего собой единое землепользование с преобладанием условных участков, имеющиеся в ГКН сведения о границах которых достаточны для определения их положения на местности.
- ====: Граница земельного участка, представляющего собой единое землепользование с преобладанием условных участков, имеющиеся в ГКН сведения о границах которых не достаточны для определения их положения на местности.

Обозначения земельных участков, размеры которых могут быть переданы в масштабе разделов графической части:

- Характерная точка границы, сведения о которой не позволяют однозначно определить ее положение на местности.
- Характерная точка границы, сведения о которой позволяют однозначно определить ее положение на местности.
- Существующая часть границы территориальной зоны, имеющиеся в ГКН сведения о которой достаточны для определения ее местоположения.
- Вновь образованная часть границы территориальной зоны, сведения о которой достаточны для определения ее местоположения.
- Существующая часть границы земельных участков, имеющиеся сведения о которой не достаточны для определения ее местоположения.

| | |
|---|--|
|  | Вновь образованная часть границы земельных участков, сведения о которой не достаточны для определения ее местоположения. |
|  | Базовая станция при спутниковых наблюдениях (GPS или ГЛОНАСС) |
|  | Пункты опорной межевой сети (ОМС), (пункт ГГС) |
|  | Пункты съёмочного обоснования, созданные при проведении кадастровых работ |
|  | Межевые знаки, которые использовались в качестве опорной сети или съёмочного обоснования |
|  | Внемасштабный площадной участок, границы которого установлены декларативно |
|  | Граница субъекта Российской Федерации |
|  | Граница муниципального образования |
|  | Граница кадастрового округа |
|  | Граница кадастрового района |
|  | Граница кадастрового квартала |