

ОПИСАНИЕ МЕСТОПОЛОЖЕНИЯ ГРАНИЦ
границ населенного пункта - поселок Кобзевка сельского поселения Большая Глушица муниципального района
Большеглушицкий Самарской области
(наименование объекта, местоположение границ которого описано (далее - объект))

Раздел 1

Сведения об объекте		
№ п/п	Характеристики объекта	Описание характеристик
1	2	3
1	Местоположение объекта	446195, Самарская обл, Большеглушицкий р-н, Кобзевка п
2	Площадь объекта +/- величина погрешности определения площади (Р+/- Дельта Р)	2174543 кв.м ± 300 кв.м
3	Иные характеристики объекта	—

Раздел 2

Сведения о местоположении границ объекта					
1. Система координат <u>МСК-63</u>					
2. Сведения о характерных точках границ объекта					
Обозначение характерных точек границ	Координаты, м		Метод определения координат характерной точки	Средняя квадратическая погрешность положения характерной точки (M_t), м	Описание обозначения точки на местности (при наличии)
	X	Y			
1	2	3	4	5	6
н1	288338.43	1405659.78	Метод спутниковых геодезических измерений (определений)	0.10	–
н2	288340.83	1405665.90	Метод спутниковых геодезических измерений (определений)	0.10	–
н3	288342.68	1405675.33	Метод спутниковых геодезических измерений (определений)	0.10	–
н4	288342.77	1405683.59	Метод спутниковых геодезических измерений (определений)	0.10	–
н5	288341.91	1405690.63	Метод спутниковых геодезических измерений (определений)	0.10	–
н6	288341.40	1405706.16	Метод спутниковых геодезических измерений (определений)	0.10	–
н7	288345.88	1405715.08	Метод спутниковых геодезических измерений (определений)	0.10	–
н8	288351.74	1405725.04	Метод спутниковых геодезических измерений (определений)	0.10	–
н9	288359.56	1405734.98	Метод спутниковых геодезических измерений (определений)	0.10	–
н10	288375.76	1405750.28	Метод спутниковых геодезических измерений (определений)	0.10	–
н11	288384.21	1405764.48	Метод спутниковых геодезических измерений (определений)	0.10	–
н12	288388.01	1405775.34	Метод спутниковых геодезических измерений (определений)	0.10	–
н13	288389.38	1405786.73	Метод спутниковых геодезических измерений (определений)	0.10	–

н14	288387.88	1405800.09	Метод спутниковых геодезических измерений (определений)	0.10	–
н15	288385.34	1405808.62	Метод спутниковых геодезических измерений (определений)	0.10	–
н16	288383.26	1405818.84	Метод спутниковых геодезических измерений (определений)	0.10	–
н17	288381.20	1405827.12	Метод спутниковых геодезических измерений (определений)	0.10	–
н18	288379.39	1405835.39	Метод спутниковых геодезических измерений (определений)	0.10	–
н19	288380.25	1405845.33	Метод спутниковых геодезических измерений (определений)	0.10	–
н20	288385.72	1405861.38	Метод спутниковых геодезических измерений (определений)	0.10	–
н21	288396.17	1405880.41	Метод спутниковых геодезических измерений (определений)	0.10	–
н22	288404.65	1405891.82	Метод спутниковых геодезических измерений (определений)	0.10	–
н23	288417.53	1405900.73	Метод спутниковых геодезических измерений (определений)	0.10	–
н24	288434.53	1405907.65	Метод спутниковых геодезических измерений (определений)	0.10	–
н25	288457.73	1405916.79	Метод спутниковых геодезических измерений (определений)	0.10	–
н26	288483.08	1405924.69	Метод спутниковых геодезических измерений (определений)	0.10	–
н27	288496.14	1405930.69	Метод спутниковых геодезических измерений (определений)	0.10	–
н28	288507.85	1405934.41	Метод спутниковых геодезических измерений (определений)	0.10	–
н29	288514.00	1405936.54	Метод спутниковых геодезических измерений (определений)	0.10	–
н30	288521.05	1405938.84	Метод спутниковых геодезических измерений (определений)	0.10	–

н31	288526.88	1405940.70	Метод спутниковых геодезических измерений (определений)	0.10	–
н32	288533.49	1405944.49	Метод спутниковых геодезических измерений (определений)	0.10	–
н33	288542.44	1405950.31	Метод спутниковых геодезических измерений (определений)	0.10	–
н34	288548.36	1405956.78	Метод спутниковых геодезических измерений (определений)	0.10	–
н35	288552.83	1405963.03	Метод спутниковых геодезических измерений (определений)	0.10	–
н36	288559.35	1405965.73	Метод спутниковых геодезических измерений (определений)	0.10	–
н37	288560.28	1405965.25	Метод спутниковых геодезических измерений (определений)	0.10	–
н38	288561.74	1405969.22	Метод спутниковых геодезических измерений (определений)	0.10	–
н39	288563.58	1405973.67	Метод спутниковых геодезических измерений (определений)	0.10	–
н40	288566.06	1405988.82	Метод спутниковых геодезических измерений (определений)	0.10	–
н41	288566.67	1405999.97	Метод спутниковых геодезических измерений (определений)	0.10	–
н42	288567.75	1406006.75	Метод спутниковых геодезических измерений (определений)	0.10	–
н43	288569.71	1406023.71	Метод спутниковых геодезических измерений (определений)	0.10	–
н44	288583.40	1406061.08	Метод спутниковых геодезических измерений (определений)	0.10	–
н45	288598.92	1406079.62	Метод спутниковых геодезических измерений (определений)	0.10	–
н46	288603.20	1406100.07	Метод спутниковых геодезических измерений (определений)	0.10	–
н47	288605.52	1406109.03	Метод спутниковых геодезических измерений (определений)	0.10	–

н48	288607.96	1406115.96	Метод спутниковых геодезических измерений (определений)	0.10	–
н49	288609.29	1406119.17	Метод спутниковых геодезических измерений (определений)	0.10	–
н50	288610.37	1406126.92	Метод спутниковых геодезических измерений (определений)	0.10	–
н51	288611.44	1406135.89	Метод спутниковых геодезических измерений (определений)	0.10	–
н52	288612.63	1406139.41	Метод спутниковых геодезических измерений (определений)	0.10	–
н53	288605.49	1406155.50	Метод спутниковых геодезических измерений (определений)	0.10	–
н54	288598.32	1406170.71	Метод спутниковых геодезических измерений (определений)	0.10	–
н55	288595.78	1406175.86	Метод спутниковых геодезических измерений (определений)	0.10	–
н56	288593.71	1406180.27	Метод спутниковых геодезических измерений (определений)	0.10	–
н57	288591.87	1406184.20	Метод спутниковых геодезических измерений (определений)	0.10	–
н58	288589.56	1406190.07	Метод спутниковых геодезических измерений (определений)	0.10	–
н59	288587.73	1406194.24	Метод спутниковых геодезических измерений (определений)	0.10	–
н60	288581.89	1406215.14	Метод спутниковых геодезических измерений (определений)	0.10	–
н61	288581.09	1406222.20	Метод спутниковых геодезических измерений (определений)	0.10	–
н62	288580.74	1406228.27	Метод спутниковых геодезических измерений (определений)	0.10	–
н63	288580.70	1406235.79	Метод спутниковых геодезических измерений (определений)	0.10	–
н64	288580.91	1406244.51	Метод спутниковых геодезических измерений (определений)	0.10	–

н65	288581.51	1406250.57	Метод спутниковых геодезических измерений (определений)	0.10	–
н66	288585.61	1406260.16	Метод спутниковых геодезических измерений (определений)	0.10	–
н67	288593.49	1406270.34	Метод спутниковых геодезических измерений (определений)	0.10	–
н68	288594.61	1406273.08	Метод спутниковых геодезических измерений (определений)	0.10	–
н69	288597.14	1406277.38	Метод спутниковых геодезических измерений (определений)	0.10	–
н70	288600.46	1406282.64	Метод спутниковых геодезических измерений (определений)	0.10	–
н71	288606.18	1406290.27	Метод спутниковых геодезических измерений (определений)	0.10	–
н72	288629.02	1406312.53	Метод спутниковых геодезических измерений (определений)	0.10	–
н73	288636.17	1406316.00	Метод спутниковых геодезических измерений (определений)	0.10	–
н74	288640.53	1406317.35	Метод спутниковых геодезических измерений (определений)	0.10	–
н75	288645.68	1406318.45	Метод спутниковых геодезических измерений (определений)	0.10	–
н76	288658.93	1406324.19	Метод спутниковых геодезических измерений (определений)	0.10	–
н77	288667.94	1406326.65	Метод спутниковых геодезических измерений (определений)	0.10	–
н78	288683.67	1406324.58	Метод спутниковых геодезических измерений (определений)	0.10	–
н79	288705.00	1406323.59	Метод спутниковых геодезических измерений (определений)	0.10	–
н80	288736.57	1406315.17	Метод спутниковых геодезических измерений (определений)	0.10	–
н81	288745.45	1406310.84	Метод спутниковых геодезических измерений (определений)	0.10	–

н82	288757.95	1406306.91	Метод спутниковых геодезических измерений (определений)	0.10	–
н83	288763.05	1406306.78	Метод спутниковых геодезических измерений (определений)	0.10	–
н84	288780.63	1406310.74	Метод спутниковых геодезических измерений (определений)	0.10	–
н85	288800.94	1406318.99	Метод спутниковых геодезических измерений (определений)	0.10	–
н86	288804.59	1406318.90	Метод спутниковых геодезических измерений (определений)	0.10	–
н87	288807.49	1406318.84	Метод спутниковых геодезических измерений (определений)	0.10	–
н88	288811.62	1406319.46	Метод спутниковых геодезических измерений (определений)	0.10	–
н89	288823.88	1406325.48	Метод спутниковых геодезических измерений (определений)	0.10	–
н90	288830.29	1406329.21	Метод спутниковых геодезических измерений (определений)	0.10	–
н91	288835.25	1406333.06	Метод спутниковых геодезических измерений (определений)	0.10	–
н92	288839.72	1406338.29	Метод спутниковых геодезических измерений (определений)	0.10	–
н93	288847.03	1406340.78	Метод спутниковых геодезических измерений (определений)	0.10	–
н94	288849.99	1406340.95	Метод спутниковых геодезических измерений (определений)	0.10	–
н95	288859.68	1406341.69	Метод спутниковых геодезических измерений (определений)	0.10	–
н96	288866.51	1406343.47	Метод спутниковых геодезических измерений (определений)	0.10	–
н97	288871.91	1406345.77	Метод спутниковых геодезических измерений (определений)	0.10	–
н98	288877.08	1406348.56	Метод спутниковых геодезических измерений (определений)	0.10	–

н99	288885.45	1406354.91	Метод спутниковых геодезических измерений (определений)	0.10	–
н100	288919.87	1406384.86	Метод спутниковых геодезических измерений (определений)	0.10	–
н101	288922.03	1406389.90	Метод спутниковых геодезических измерений (определений)	0.10	–
н102	288920.21	1406393.14	Метод спутниковых геодезических измерений (определений)	0.10	–
н103	288910.18	1406397.45	Метод спутниковых геодезических измерений (определений)	0.10	–
н104	288904.79	1406401.40	Метод спутниковых геодезических измерений (определений)	0.10	–
н105	288902.60	1406405.20	Метод спутниковых геодезических измерений (определений)	0.10	–
н106	288902.36	1406410.32	Метод спутниковых геодезических измерений (определений)	0.10	–
н107	288907.72	1406416.59	Метод спутниковых геодезических измерений (определений)	0.10	–
н108	288917.33	1406423.63	Метод спутниковых геодезических измерений (определений)	0.10	–
н109	288925.16	1406433.98	Метод спутниковых геодезических измерений (определений)	0.10	–
н110	288927.93	1406444.08	Метод спутниковых геодезических измерений (определений)	0.10	–
н111	288924.97	1406451.16	Метод спутниковых геодезических измерений (определений)	0.10	–
н112	288911.50	1406462.86	Метод спутниковых геодезических измерений (определений)	0.10	–
н113	288889.61	1406472.13	Метод спутниковых геодезических измерений (определений)	0.10	–
н114	288886.95	1406475.49	Метод спутниковых геодезических измерений (определений)	0.10	–
н115	288885.80	1406481.57	Метод спутниковых геодезических измерений (определений)	0.10	–

н116	288887.35	1406485.22	Метод спутниковых геодезических измерений (определений)	0.10	–
н117	288894.39	1406487.25	Метод спутниковых геодезических измерений (определений)	0.10	–
н118	288934.96	1406479.54	Метод спутниковых геодезических измерений (определений)	0.10	–
н119	288965.11	1406477.83	Метод спутниковых геодезических измерений (определений)	0.10	–
н120	288984.83	1406471.90	Метод спутниковых геодезических измерений (определений)	0.10	–
н121	289003.23	1406456.96	Метод спутниковых геодезических измерений (определений)	0.10	–
н122	289022.16	1406441.56	Метод спутниковых геодезических измерений (определений)	0.10	–
н123	289026.65	1406437.66	Метод спутниковых геодезических измерений (определений)	0.10	–
н124	289038.26	1406437.65	Метод спутниковых геодезических измерений (определений)	0.10	–
н125	289087.69	1406466.31	Метод спутниковых геодезических измерений (определений)	0.10	–
н126	289088.72	1406466.91	Метод спутниковых геодезических измерений (определений)	0.10	–
н127	289090.98	1406470.73	Метод спутниковых геодезических измерений (определений)	0.10	–
н128	289094.26	1406475.01	Метод спутниковых геодезических измерений (определений)	0.10	–
н129	289109.10	1406488.97	Метод спутниковых геодезических измерений (определений)	0.10	–
н130	289136.97	1406519.10	Метод спутниковых геодезических измерений (определений)	0.10	–
н131	289152.61	1406532.98	Метод спутниковых геодезических измерений (определений)	0.10	–
н132	289171.70	1406542.04	Метод спутниковых геодезических измерений (определений)	0.10	–

н133	289212.76	1406555.87	Метод спутниковых геодезических измерений (определений)	0.10	–
н134	289233.28	1406563.19	Метод спутниковых геодезических измерений (определений)	0.10	–
н135	289268.85	1406568.84	Метод спутниковых геодезических измерений (определений)	0.10	–
н136	289283.87	1406567.76	Метод спутниковых геодезических измерений (определений)	0.10	–
н137	289289.42	1406566.42	Метод спутниковых геодезических измерений (определений)	0.10	–
н138	289302.47	1406564.90	Метод спутниковых геодезических измерений (определений)	0.10	–
н139	289308.49	1406564.27	Метод спутниковых геодезических измерений (определений)	0.10	–
н140	289312.84	1406564.17	Метод спутниковых геодезических измерений (определений)	0.10	–
н141	289329.36	1406564.26	Метод спутниковых геодезических измерений (определений)	0.10	–
н142	289333.24	1406564.90	Метод спутниковых геодезических измерений (определений)	0.10	–
н143	289337.40	1406567.47	Метод спутниковых геодезических измерений (определений)	0.10	–
н144	289341.95	1406572.21	Метод спутниковых геодезических измерений (определений)	0.10	–
н145	289348.13	1406578.83	Метод спутниковых геодезических измерений (определений)	0.10	–
н146	289356.09	1406587.38	Метод спутниковых геодезических измерений (определений)	0.10	–
н147	289370.47	1406610.55	Метод спутниковых геодезических измерений (определений)	0.10	–
н148	289386.43	1406641.99	Метод спутниковых геодезических измерений (определений)	0.10	–
н149	289389.45	1406650.19	Метод спутниковых геодезических измерений (определений)	0.10	–

н150	289360.63	1406696.82	Метод спутниковых геодезических измерений (определений)	0.10	–
н151	289326.68	1406751.78	Метод спутниковых геодезических измерений (определений)	0.10	–
н152	289101.69	1407111.41	Метод спутниковых геодезических измерений (определений)	0.10	–
н153	289065.34	1407090.83	Метод спутниковых геодезических измерений (определений)	0.10	–
н154	289057.33	1407086.29	Метод спутниковых геодезических измерений (определений)	0.10	–
н155	289046.50	1407080.16	Метод спутниковых геодезических измерений (определений)	0.10	–
н156	289017.20	1407063.55	Метод спутниковых геодезических измерений (определений)	0.10	–
н157	288999.53	1407053.54	Метод спутниковых геодезических измерений (определений)	0.10	–
н158	288995.97	1407051.52	Метод спутниковых геодезических измерений (определений)	0.10	–
н159	288657.02	1406818.45	Метод спутниковых геодезических измерений (определений)	0.10	–
н160	288639.06	1406806.38	Метод спутниковых геодезических измерений (определений)	0.10	–
н161	288613.26	1406792.39	Метод спутниковых геодезических измерений (определений)	0.10	–
н162	288584.89	1406778.43	Метод спутниковых геодезических измерений (определений)	0.10	–
н163	288444.71	1406713.30	Метод спутниковых геодезических измерений (определений)	0.10	–
н164	288405.56	1406399.83	Метод спутниковых геодезических измерений (определений)	0.10	–
н165	288402.27	1406373.43	Метод спутниковых геодезических измерений (определений)	0.10	–
н166	288397.27	1406333.43	Метод спутниковых геодезических измерений (определений)	0.10	–

н167	288394.05	1406320.29	Метод спутниковых геодезических измерений (определений)	0.10	–
н168	288388.16	1406309.80	Метод спутниковых геодезических измерений (определений)	0.10	–
н169	288382.95	1406302.01	Метод спутниковых геодезических измерений (определений)	0.10	–
н170	288371.97	1406293.23	Метод спутниковых геодезических измерений (определений)	0.10	–
н171	288140.07	1406143.97	Метод спутниковых геодезических измерений (определений)	0.10	–
н172	288122.01	1406132.89	Метод спутниковых геодезических измерений (определений)	0.10	–
н173	288102.30	1406120.81	Метод спутниковых геодезических измерений (определений)	0.10	–
н174	288146.66	1406011.70	Метод спутниковых геодезических измерений (определений)	0.10	–
н175	288136.44	1406005.63	Метод спутниковых геодезических измерений (определений)	0.10	–
н176	288150.09	1405982.14	Метод спутниковых геодезических измерений (определений)	0.10	–
н177	288156.78	1405969.72	Метод спутниковых геодезических измерений (определений)	0.10	–
н178	288161.37	1405972.48	Метод спутниковых геодезических измерений (определений)	0.10	–
н179	288175.38	1405947.21	Метод спутниковых геодезических измерений (определений)	0.10	–
н180	288178.33	1405932.73	Метод спутниковых геодезических измерений (определений)	0.10	–
н181	288177.72	1405929.15	Метод спутниковых геодезических измерений (определений)	0.10	–
н182	288162.26	1405919.48	Метод спутниковых геодезических измерений (определений)	0.10	–
н183	288088.32	1405878.06	Метод спутниковых геодезических измерений (определений)	0.10	–

н184	288096.64	1405862.17	Метод спутниковых геодезических измерений (определений)	0.10	–
н185	288042.48	1405829.53	Метод спутниковых геодезических измерений (определений)	0.10	–
н186	288025.11	1405858.75	Метод спутниковых геодезических измерений (определений)	0.10	–
н187	288059.55	1405879.73	Метод спутниковых геодезических измерений (определений)	0.10	–
н188	288046.85	1405900.58	Метод спутниковых геодезических измерений (определений)	0.10	–
н189	288063.57	1405910.05	Метод спутниковых геодезических измерений (определений)	0.10	–
н190	288065.03	1405907.51	Метод спутниковых геодезических измерений (определений)	0.10	–
н191	288079.54	1405915.89	Метод спутниковых геодезических измерений (определений)	0.10	–
н192	288077.20	1405919.83	Метод спутниковых геодезических измерений (определений)	0.10	–
н193	288091.37	1405930.04	Метод спутниковых геодезических измерений (определений)	0.10	–
н194	288113.31	1405944.67	Метод спутниковых геодезических измерений (определений)	0.10	–
н195	288143.95	1405962.06	Метод спутниковых геодезических измерений (определений)	0.10	–
н196	288139.47	1405970.80	Метод спутниковых геодезических измерений (определений)	0.10	–
н197	288142.30	1405972.28	Метод спутниковых геодезических измерений (определений)	0.10	–
н198	288126.15	1406000.02	Метод спутниковых геодезических измерений (определений)	0.10	–
н199	288123.25	1405998.51	Метод спутниковых геодезических измерений (определений)	0.10	–
н200	288104.20	1406030.12	Метод спутниковых геодезических измерений (определений)	0.10	–

н201	288087.88	1406021.21	Метод спутниковых геодезических измерений (определений)	0.10	–
н202	288074.15	1406047.02	Метод спутниковых геодезических измерений (определений)	0.10	–
н203	288079.02	1406050.76	Метод спутниковых геодезических измерений (определений)	0.10	–
н204	288072.11	1406062.77	Метод спутниковых геодезических измерений (определений)	0.10	–
н205	288080.67	1406068.43	Метод спутниковых геодезических измерений (определений)	0.10	–
н206	288074.32	1406078.23	Метод спутниковых геодезических измерений (определений)	0.10	–
н207	288080.96	1406082.38	Метод спутниковых геодезических измерений (определений)	0.10	–
н208	288063.28	1406114.27	Метод спутниковых геодезических измерений (определений)	0.10	–
н209	288061.07	1406113.17	Метод спутниковых геодезических измерений (определений)	0.10	–
н210	288058.59	1406117.44	Метод спутниковых геодезических измерений (определений)	0.10	–
н211	288044.27	1406107.90	Метод спутниковых геодезических измерений (определений)	0.10	–
н212	288042.43	1406106.67	Метод спутниковых геодезических измерений (определений)	0.10	–
н213	288036.07	1406125.07	Метод спутниковых геодезических измерений (определений)	0.10	–
н214	288038.65	1406139.32	Метод спутниковых геодезических измерений (определений)	0.10	–
н215	288040.50	1406149.54	Метод спутниковых геодезических измерений (определений)	0.10	–
н216	288051.70	1406159.96	Метод спутниковых геодезических измерений (определений)	0.10	–
н217	288083.70	1406179.87	Метод спутниковых геодезических измерений (определений)	0.10	–

н218	288101.56	1406191.20	Метод спутниковых геодезических измерений (определений)	0.10	–
н219	288128.62	1406208.37	Метод спутниковых геодезических измерений (определений)	0.10	–
н220	288336.26	1406340.14	Метод спутниковых геодезических измерений (определений)	0.10	–
н221	288338.81	1406360.04	Метод спутниковых геодезических измерений (определений)	0.10	–
н222	288384.32	1406715.64	Метод спутниковых геодезических измерений (определений)	0.10	–
н223	288375.07	1406711.43	Метод спутниковых геодезических измерений (определений)	0.10	–
н224	288304.02	1406679.23	Метод спутниковых геодезических измерений (определений)	0.10	–
н225	288222.39	1406645.22	Метод спутниковых геодезических измерений (определений)	0.10	–
н226	288140.66	1406610.02	Метод спутниковых геодезических измерений (определений)	0.10	–
н227	288110.02	1406598.80	Метод спутниковых геодезических измерений (определений)	0.10	–
н228	288069.42	1406583.94	Метод спутниковых геодезических измерений (определений)	0.10	–
н229	288029.85	1406569.81	Метод спутниковых геодезических измерений (определений)	0.10	–
н230	287936.34	1406539.04	Метод спутниковых геодезических измерений (определений)	0.10	–
н231	287837.72	1406505.50	Метод спутниковых геодезических измерений (определений)	0.10	–
н232	287743.37	1406470.17	Метод спутниковых геодезических измерений (определений)	0.10	–
н233	287642.89	1406432.99	Метод спутниковых геодезических измерений (определений)	0.10	–
н234	287545.25	1406397.76	Метод спутниковых геодезических измерений (определений)	0.10	–

н235	287480.84	1406374.84	Метод спутниковых геодезических измерений (определений)	0.10	–
н236	287463.87	1406367.42	Метод спутниковых геодезических измерений (определений)	0.10	–
н237	287436.84	1406349.14	Метод спутниковых геодезических измерений (определений)	0.10	–
н238	287406.54	1406326.82	Метод спутниковых геодезических измерений (определений)	0.10	–
н239	287372.91	1406305.02	Метод спутниковых геодезических измерений (определений)	0.10	–
н240	287335.49	1406282.57	Метод спутниковых геодезических измерений (определений)	0.10	–
н241	287268.24	1406236.89	Метод спутниковых геодезических измерений (определений)	0.10	–
н242	287191.02	1406187.19	Метод спутниковых геодезических измерений (определений)	0.10	–
н243	287171.72	1406174.39	Метод спутниковых геодезических измерений (определений)	0.10	–
н244	287158.92	1406166.06	Метод спутниковых геодезических измерений (определений)	0.10	–
н245	287066.97	1406105.02	Метод спутниковых геодезических измерений (определений)	0.10	–
н246	286995.27	1406059.04	Метод спутниковых геодезических измерений (определений)	0.10	–
н247	286915.90	1406005.99	Метод спутниковых геодезических измерений (определений)	0.10	–
н248	286820.83	1405942.26	Метод спутниковых геодезических измерений (определений)	0.10	–
н249	286743.71	1405890.48	Метод спутниковых геодезических измерений (определений)	0.10	–
н250	286734.59	1405875.56	Метод спутниковых геодезических измерений (определений)	0.10	–
н251	286731.81	1405852.69	Метод спутниковых геодезических измерений (определений)	0.10	–

н252	286739.40	1405827.66	Метод спутниковых геодезических измерений (определений)	0.10	–
н253	286776.58	1405743.64	Метод спутниковых геодезических измерений (определений)	0.10	–
н254	286823.63	1405645.77	Метод спутниковых геодезических измерений (определений)	0.10	–
н255	286872.02	1405543.91	Метод спутниковых геодезических измерений (определений)	0.10	–
н256	286885.99	1405516.68	Метод спутниковых геодезических измерений (определений)	0.10	–
н257	286891.34	1405509.57	Метод спутниковых геодезических измерений (определений)	0.10	–
н258	286899.83	1405501.68	Метод спутниковых геодезических измерений (определений)	0.10	–
н259	286916.57	1405490.25	Метод спутниковых геодезических измерений (определений)	0.10	–
н260	286944.28	1405473.99	Метод спутниковых геодезических измерений (определений)	0.10	–
н261	286969.28	1405462.98	Метод спутниковых геодезических измерений (определений)	0.10	–
н262	286960.37	1405459.25	Метод спутниковых геодезических измерений (определений)	0.10	–
н263	286949.37	1405454.68	Метод спутниковых геодезических измерений (определений)	0.10	–
н264	286711.11	1405355.46	Метод спутниковых геодезических измерений (определений)	0.10	–
н265	286719.92	1405337.39	Метод спутниковых геодезических измерений (определений)	0.10	–
н266	286722.56	1405331.98	Метод спутниковых геодезических измерений (определений)	0.10	–
н267	286785.87	1405202.20	Метод спутниковых геодезических измерений (определений)	0.10	–
н268	286793.64	1405195.22	Метод спутниковых геодезических измерений (определений)	0.10	–

н269	286803.38	1405186.43	Метод спутниковых геодезических измерений (определений)	0.10	–
н270	286827.59	1405170.40	Метод спутниковых геодезических измерений (определений)	0.10	–
н271	286836.69	1405166.65	Метод спутниковых геодезических измерений (определений)	0.10	–
н272	286847.29	1405163.84	Метод спутниковых геодезических измерений (определений)	0.10	–
н273	286861.07	1405165.58	Метод спутниковых геодезических измерений (определений)	0.10	–
н274	286865.69	1405166.00	Метод спутниковых геодезических измерений (определений)	0.10	–
н275	286872.97	1405167.83	Метод спутниковых геодезических измерений (определений)	0.10	–
н276	286879.05	1405170.69	Метод спутниковых геодезических измерений (определений)	0.10	–
н277	286884.64	1405174.00	Метод спутниковых геодезических измерений (определений)	0.10	–
н278	286906.75	1405182.19	Метод спутниковых геодезических измерений (определений)	0.10	–
н279	286920.99	1405182.96	Метод спутниковых геодезических измерений (определений)	0.10	–
н280	286936.97	1405183.22	Метод спутниковых геодезических измерений (определений)	0.10	–
н281	286944.90	1405181.42	Метод спутниковых геодезических измерений (определений)	0.10	–
н282	286956.67	1405175.51	Метод спутниковых геодезических измерений (определений)	0.10	–
н283	286966.78	1405173.19	Метод спутниковых геодезических измерений (определений)	0.10	–
н284	286983.86	1405165.02	Метод спутниковых геодезических измерений (определений)	0.10	–
н285	286987.42	1405162.89	Метод спутниковых геодезических измерений (определений)	0.10	–

н286	287008.10	1405154.63	Метод спутниковых геодезических измерений (определений)	0.10	–
н287	287015.25	1405148.49	Метод спутниковых геодезических измерений (определений)	0.10	–
н288	287019.09	1405145.78	Метод спутниковых геодезических измерений (определений)	0.10	–
н289	287022.67	1405142.83	Метод спутниковых геодезических измерений (определений)	0.10	–
н290	287039.11	1405128.91	Метод спутниковых геодезических измерений (определений)	0.10	–
н291	287043.80	1405124.97	Метод спутниковых геодезических измерений (определений)	0.10	–
н292	287051.11	1405121.42	Метод спутниковых геодезических измерений (определений)	0.10	–
н293	287055.47	1405119.31	Метод спутниковых геодезических измерений (определений)	0.10	–
н294	287092.76	1405101.25	Метод спутниковых геодезических измерений (определений)	0.10	–
н295	287096.52	1405092.88	Метод спутниковых геодезических измерений (определений)	0.10	–
н296	287100.98	1405079.75	Метод спутниковых геодезических измерений (определений)	0.10	–
н297	287108.80	1405041.44	Метод спутниковых геодезических измерений (определений)	0.10	–
н298	287114.10	1405041.52	Метод спутниковых геодезических измерений (определений)	0.10	–
н299	287134.12	1405048.66	Метод спутниковых геодезических измерений (определений)	0.10	–
н300	287153.96	1405056.60	Метод спутниковых геодезических измерений (определений)	0.10	–
н301	287171.30	1405070.38	Метод спутниковых геодезических измерений (определений)	0.10	–
н302	287208.68	1405108.86	Метод спутниковых геодезических измерений (определений)	0.10	–

н303	287223.95	1405124.90	Метод спутниковых геодезических измерений (определений)	0.10	–
н304	287252.07	1405162.13	Метод спутниковых геодезических измерений (определений)	0.10	–
н305	287257.71	1405165.44	Метод спутниковых геодезических измерений (определений)	0.10	–
н306	287268.46	1405169.94	Метод спутниковых геодезических измерений (определений)	0.10	–
н307	287289.76	1405173.27	Метод спутниковых геодезических измерений (определений)	0.10	–
н308	287322.72	1405171.41	Метод спутниковых геодезических измерений (определений)	0.10	–
н309	287337.58	1405164.18	Метод спутниковых геодезических измерений (определений)	0.10	–
н310	287345.30	1405159.72	Метод спутниковых геодезических измерений (определений)	0.10	–
н311	287353.67	1405152.83	Метод спутниковых геодезических измерений (определений)	0.10	–
н312	287362.51	1405146.18	Метод спутниковых геодезических измерений (определений)	0.10	–
н313	287364.39	1405144.56	Метод спутниковых геодезических измерений (определений)	0.10	–
н314	287374.73	1405140.53	Метод спутниковых геодезических измерений (определений)	0.10	–
н315	287374.04	1405141.99	Метод спутниковых геодезических измерений (определений)	0.10	–
н316	287373.81	1405142.48	Метод спутниковых геодезических измерений (определений)	0.10	–
н317	287375.24	1405143.20	Метод спутниковых геодезических измерений (определений)	0.10	–
н318	287376.96	1405142.44	Метод спутниковых геодезических измерений (определений)	0.10	–
н319	287378.12	1405141.45	Метод спутниковых геодезических измерений (определений)	0.10	–

н320	287381.02	1405138.99	Метод спутниковых геодезических измерений (определений)	0.10	–
н321	287382.89	1405134.61	Метод спутниковых геодезических измерений (определений)	0.10	–
н322	287383.79	1405132.18	Метод спутниковых геодезических измерений (определений)	0.10	–
н323	287385.48	1405129.50	Метод спутниковых геодезических измерений (определений)	0.10	–
н324	287389.56	1405127.51	Метод спутниковых геодезических измерений (определений)	0.10	–
н325	287391.47	1405126.51	Метод спутниковых геодезических измерений (определений)	0.10	–
н326	287397.52	1405125.22	Метод спутниковых геодезических измерений (определений)	0.10	–
н327	287399.20	1405124.71	Метод спутниковых геодезических измерений (определений)	0.10	–
н328	287403.03	1405122.97	Метод спутниковых геодезических измерений (определений)	0.10	–
н329	287404.26	1405122.47	Метод спутниковых геодезических измерений (определений)	0.10	–
н330	287405.31	1405120.16	Метод спутниковых геодезических измерений (определений)	0.10	–
н331	287404.73	1405119.35	Метод спутниковых геодезических измерений (определений)	0.10	–
н332	287409.73	1405115.61	Метод спутниковых геодезических измерений (определений)	0.10	–
н333	287421.04	1405108.38	Метод спутниковых геодезических измерений (определений)	0.10	–
н334	287440.25	1405111.75	Метод спутниковых геодезических измерений (определений)	0.10	–
н335	287464.24	1405125.48	Метод спутниковых геодезических измерений (определений)	0.10	–
н336	287501.66	1405142.10	Метод спутниковых геодезических измерений (определений)	0.10	–

н337	287536.53	1405154.05	Метод спутниковых геодезических измерений (определений)	0.10	–
н338	287569.24	1405166.71	Метод спутниковых геодезических измерений (определений)	0.10	–
н339	287607.94	1405190.24	Метод спутниковых геодезических измерений (определений)	0.10	–
н340	287627.39	1405209.15	Метод спутниковых геодезических измерений (определений)	0.10	–
н341	287638.06	1405224.98	Метод спутниковых геодезических измерений (определений)	0.10	–
н342	287650.70	1405241.32	Метод спутниковых геодезических измерений (определений)	0.10	–
н343	287668.72	1405267.95	Метод спутниковых геодезических измерений (определений)	0.10	–
н344	287688.52	1405284.56	Метод спутниковых геодезических измерений (определений)	0.10	–
н345	287699.42	1405296.33	Метод спутниковых геодезических измерений (определений)	0.10	–
н346	287708.01	1405302.09	Метод спутниковых геодезических измерений (определений)	0.10	–
н347	287713.27	1405306.92	Метод спутниковых геодезических измерений (определений)	0.10	–
н348	287717.54	1405312.25	Метод спутниковых геодезических измерений (определений)	0.10	–
н349	287723.52	1405322.34	Метод спутниковых геодезических измерений (определений)	0.10	–
н350	287730.43	1405332.17	Метод спутниковых геодезических измерений (определений)	0.10	–
н351	287737.56	1405342.49	Метод спутниковых геодезических измерений (определений)	0.10	–
н352	287742.58	1405353.56	Метод спутниковых геодезических измерений (определений)	0.10	–
н353	287750.95	1405368.51	Метод спутниковых геодезических измерений (определений)	0.10	–

н354	287749.75	1405369.58	Метод спутниковых геодезических измерений (определений)	0.10	–
н355	287747.64	1405373.00	Метод спутниковых геодезических измерений (определений)	0.10	–
н356	287749.61	1405375.88	Метод спутниковых геодезических измерений (определений)	0.10	–
н357	287754.03	1405381.15	Метод спутниковых геодезических измерений (определений)	0.10	–
н358	287762.32	1405386.85	Метод спутниковых геодезических измерений (определений)	0.10	–
н359	287767.81	1405391.20	Метод спутниковых геодезических измерений (определений)	0.10	–
н360	287774.22	1405397.41	Метод спутниковых геодезических измерений (определений)	0.10	–
н361	287781.30	1405404.10	Метод спутниковых геодезических измерений (определений)	0.10	–
н362	287804.37	1405417.41	Метод спутниковых геодезических измерений (определений)	0.10	–
н363	287813.20	1405423.83	Метод спутниковых геодезических измерений (определений)	0.10	–
н364	287821.27	1405430.26	Метод спутниковых геодезических измерений (определений)	0.10	–
н365	287825.70	1405434.57	Метод спутниковых геодезических измерений (определений)	0.10	–
н366	287831.07	1405438.37	Метод спутниковых геодезических измерений (определений)	0.10	–
н367	287837.79	1405444.88	Метод спутниковых геодезических измерений (определений)	0.10	–
н368	287849.33	1405453.93	Метод спутниковых геодезических измерений (определений)	0.10	–
н369	287862.53	1405463.43	Метод спутниковых геодезических измерений (определений)	0.10	–
н370	287880.47	1405468.92	Метод спутниковых геодезических измерений (определений)	0.10	–

н371	287894.90	1405468.15	Метод спутниковых геодезических измерений (определений)	0.10	–
н372	287904.11	1405465.60	Метод спутниковых геодезических измерений (определений)	0.10	–
н373	287909.62	1405463.34	Метод спутниковых геодезических измерений (определений)	0.10	–
н374	287920.21	1405456.89	Метод спутниковых геодезических измерений (определений)	0.10	–
н375	287921.51	1405455.99	Метод спутниковых геодезических измерений (определений)	0.10	–
н376	287923.82	1405456.30	Метод спутниковых геодезических измерений (определений)	0.10	–
н377	287925.65	1405456.17	Метод спутниковых геодезических измерений (определений)	0.10	–
н378	287933.42	1405455.65	Метод спутниковых геодезических измерений (определений)	0.10	–
н379	287939.13	1405454.56	Метод спутниковых геодезических измерений (определений)	0.10	–
н380	287946.23	1405452.23	Метод спутниковых геодезических измерений (определений)	0.10	–
н381	287949.24	1405451.03	Метод спутниковых геодезических измерений (определений)	0.10	–
н382	287953.62	1405449.39	Метод спутниковых геодезических измерений (определений)	0.10	–
н383	287956.14	1405448.28	Метод спутниковых геодезических измерений (определений)	0.10	–
н384	287959.44	1405446.40	Метод спутниковых геодезических измерений (определений)	0.10	–
н385	287965.47	1405442.76	Метод спутниковых геодезических измерений (определений)	0.10	–
н386	287972.64	1405438.90	Метод спутниковых геодезических измерений (определений)	0.10	–
н387	287980.16	1405434.92	Метод спутниковых геодезических измерений (определений)	0.10	–

н388	287988.29	1405431.76	Метод спутниковых геодезических измерений (определений)	0.10	–
н389	287997.59	1405428.11	Метод спутниковых геодезических измерений (определений)	0.10	–
н390	288001.69	1405426.68	Метод спутниковых геодезических измерений (определений)	0.10	–
н391	288010.96	1405430.82	Метод спутниковых геодезических измерений (определений)	0.10	–
н392	288027.55	1405432.59	Метод спутниковых геодезических измерений (определений)	0.10	–
н393	288031.94	1405434.71	Метод спутниковых геодезических измерений (определений)	0.10	–
н394	288035.07	1405434.19	Метод спутниковых геодезических измерений (определений)	0.10	–
н395	288039.45	1405432.43	Метод спутниковых геодезических измерений (определений)	0.10	–
н396	288044.50	1405431.15	Метод спутниковых геодезических измерений (определений)	0.10	–
н397	288048.63	1405430.61	Метод спутниковых геодезических измерений (определений)	0.10	–
н398	288054.92	1405430.04	Метод спутниковых геодезических измерений (определений)	0.10	–
н399	288060.00	1405429.48	Метод спутниковых геодезических измерений (определений)	0.10	–
н400	288064.70	1405429.48	Метод спутниковых геодезических измерений (определений)	0.10	–
н401	288070.06	1405430.86	Метод спутниковых геодезических измерений (определений)	0.10	–
н402	288074.69	1405432.74	Метод спутниковых геодезических измерений (определений)	0.10	–
н403	288078.37	1405434.38	Метод спутниковых геодезических измерений (определений)	0.10	–
н404	288082.29	1405437.24	Метод спутниковых геодезических измерений (определений)	0.10	–

н405	288085.68	1405439.37	Метод спутниковых геодезических измерений (определений)	0.10	–
н406	288090.18	1405441.81	Метод спутниковых геодезических измерений (определений)	0.10	–
н407	288093.78	1405444.11	Метод спутниковых геодезических измерений (определений)	0.10	–
н408	288099.67	1405450.81	Метод спутниковых геодезических измерений (определений)	0.10	–
н409	288103.87	1405456.81	Метод спутниковых геодезических измерений (определений)	0.10	–
н410	288105.37	1405459.22	Метод спутниковых геодезических измерений (определений)	0.10	–
н411	288107.97	1405462.90	Метод спутниковых геодезических измерений (определений)	0.10	–
н412	288114.73	1405479.77	Метод спутниковых геодезических измерений (определений)	0.10	–
н413	288115.84	1405490.91	Метод спутниковых геодезических измерений (определений)	0.10	–
н414	288118.14	1405496.94	Метод спутниковых геодезических измерений (определений)	0.10	–
н415	288119.72	1405508.55	Метод спутниковых геодезических измерений (определений)	0.10	–
н416	288120.10	1405517.51	Метод спутниковых геодезических измерений (определений)	0.10	–
н417	288120.95	1405524.77	Метод спутниковых геодезических измерений (определений)	0.10	–
н418	288120.96	1405527.45	Метод спутниковых геодезических измерений (определений)	0.10	–
н419	288119.60	1405533.29	Метод спутниковых геодезических измерений (определений)	0.10	–
н420	288119.15	1405544.29	Метод спутниковых геодезических измерений (определений)	0.10	–
н421	288115.89	1405556.21	Метод спутниковых геодезических измерений (определений)	0.10	–

н422	288113.41	1405566.18	Метод спутниковых геодезических измерений (определений)	0.10	–
н423	288111.14	1405577.86	Метод спутниковых геодезических измерений (определений)	0.10	–
н424	288109.27	1405584.67	Метод спутниковых геодезических измерений (определений)	0.10	–
н425	288106.48	1405592.22	Метод спутниковых геодезических измерений (определений)	0.10	–
н426	288104.28	1405599.62	Метод спутниковых геодезических измерений (определений)	0.10	–
н427	288102.17	1405606.68	Метод спутниковых геодезических измерений (определений)	0.10	–
н428	288099.64	1405624.05	Метод спутниковых геодезических измерений (определений)	0.10	–
н429	288111.81	1405647.58	Метод спутниковых геодезических измерений (определений)	0.10	–
н430	288127.12	1405660.14	Метод спутниковых геодезических измерений (определений)	0.10	–
н431	288141.28	1405669.51	Метод спутниковых геодезических измерений (определений)	0.10	–
н432	288161.15	1405671.33	Метод спутниковых геодезических измерений (определений)	0.10	–
н433	288167.72	1405673.05	Метод спутниковых геодезических измерений (определений)	0.10	–
н434	288184.42	1405679.16	Метод спутниковых геодезических измерений (определений)	0.10	–
н435	288194.89	1405682.44	Метод спутниковых геодезических измерений (определений)	0.10	–
н436	288209.63	1405678.12	Метод спутниковых геодезических измерений (определений)	0.10	–
н437	288214.51	1405675.23	Метод спутниковых геодезических измерений (определений)	0.10	–
н438	288219.37	1405672.99	Метод спутниковых геодезических измерений (определений)	0.10	–

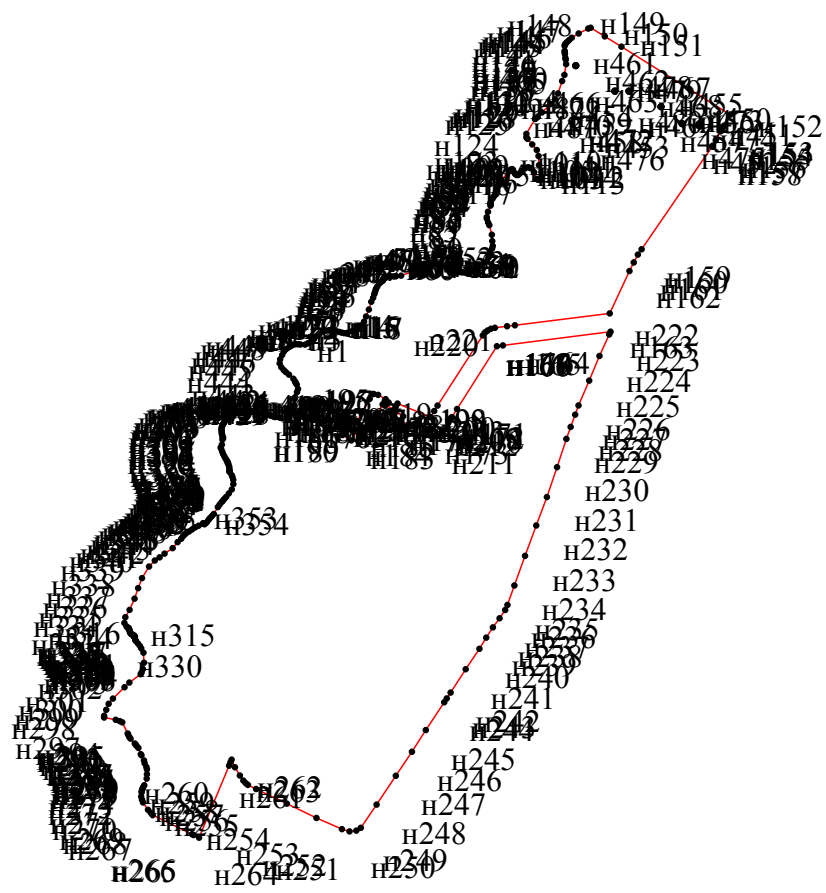
н439	288228.79	1405667.27	Метод спутниковых геодезических измерений (определений)	0.10	–
н440	288242.24	1405652.44	Метод спутниковых геодезических измерений (определений)	0.10	–
н441	288250.59	1405642.62	Метод спутниковых геодезических измерений (определений)	0.10	–
н442	288257.30	1405635.49	Метод спутниковых геодезических измерений (определений)	0.10	–
н443	288266.42	1405627.36	Метод спутниковых геодезических измерений (определений)	0.10	–
н444	288279.56	1405621.94	Метод спутниковых геодезических измерений (определений)	0.10	–
н445	288293.14	1405623.69	Метод спутниковых геодезических измерений (определений)	0.10	–
н446	288307.08	1405630.29	Метод спутниковых геодезических измерений (определений)	0.10	–
н447	288318.72	1405635.79	Метод спутниковых геодезических измерений (определений)	0.10	–
н448	288326.79	1405643.44	Метод спутниковых геодезических измерений (определений)	0.10	–
н449	288334.24	1405654.01	Метод спутниковых геодезических измерений (определений)	0.10	–
н1	288338.43	1405659.78	Метод спутниковых геодезических измерений (определений)	0.10	–
–	–	–	–	–	–
н450	289072.28	1407008.38	Метод спутниковых геодезических измерений (определений)	0.10	–
н451	289068.81	1407014.44	Метод спутниковых геодезических измерений (определений)	0.10	–
н452	289062.64	1407010.92	Метод спутниковых геодезических измерений (определений)	0.10	–
н453	289066.16	1407004.74	Метод спутниковых геодезических измерений (определений)	0.10	–
н450	289072.28	1407008.38	Метод спутниковых геодезических измерений (определений)	0.10	–

–	–	–	–	–	–
н472	289073.51	1406951.46	Метод спутниковых геодезических измерений (определений)	0.10	–
н473	289073.57	1406952.92	Метод спутниковых геодезических измерений (определений)	0.10	–
н474	289072.33	1406953.70	Метод спутниковых геодезических измерений (определений)	0.10	–
н475	289071.04	1406953.02	Метод спутниковых геодезических измерений (определений)	0.10	–
н476	289070.98	1406951.56	Метод спутниковых геодезических измерений (определений)	0.10	–
н477	289072.21	1406950.78	Метод спутниковых геодезических измерений (определений)	0.10	–
н472	289073.51	1406951.46	Метод спутниковых геодезических измерений (определений)	0.10	–
–	–	–	–	–	–
н454	289129.22	1406881.98	Метод спутниковых геодезических измерений (определений)	0.10	–
н455	289129.28	1406883.44	Метод спутниковых геодезических измерений (определений)	0.10	–
н456	289128.05	1406884.22	Метод спутниковых геодезических измерений (определений)	0.10	–
н457	289126.76	1406883.54	Метод спутниковых геодезических измерений (определений)	0.10	–
н458	289126.69	1406882.09	Метод спутниковых геодезических измерений (определений)	0.10	–
н459	289127.93	1406881.31	Метод спутниковых геодезических измерений (определений)	0.10	–
н454	289129.22	1406881.98	Метод спутниковых геодезических измерений (определений)	0.10	–
–	–	–	–	–	–
н466	289180.70	1406776.10	Метод спутниковых геодезических измерений (определений)	0.10	–
н467	289180.80	1406777.60	Метод спутниковых геодезических измерений (определений)	0.10	–
н468	289179.60	1406778.40	Метод спутниковых геодезических измерений (определений)	0.10	–

			измерений (определений)		
н469	289178.30	1406777.70	Метод спутниковых геодезических измерений (определений)	0.10	–
н470	289178.20	1406776.20	Метод спутниковых геодезических измерений (определений)	0.10	–
н471	289179.50	1406775.51	Метод спутниковых геодезических измерений (определений)	0.10	–
н466	289180.70	1406776.10	Метод спутниковых геодезических измерений (определений)	0.10	–
–	–	–	–	–	–
н460	289265.10	1406600.30	Метод спутниковых геодезических измерений (определений)	0.10	–
н461	289265.20	1406601.70	Метод спутниковых геодезических измерений (определений)	0.10	–
н462	289263.90	1406602.50	Метод спутниковых геодезических измерений (определений)	0.10	–
н463	289262.60	1406601.80	Метод спутниковых геодезических измерений (определений)	0.10	–
н464	289262.60	1406600.40	Метод спутниковых геодезических измерений (определений)	0.10	–
н465	289263.80	1406599.60	Метод спутниковых геодезических измерений (определений)	0.10	–
н460	289265.10	1406600.30	Метод спутниковых геодезических измерений (определений)	0.10	–
–	–	–	–	–	–
н478	289180.60	1406729.60	Метод спутниковых геодезических измерений (определений)	0.10	–
н479	289180.66	1406731.06	Метод спутниковых геодезических измерений (определений)	0.10	–
н480	289178.13	1406731.16	Метод спутниковых геодезических измерений (определений)	0.10	–
н481	289178.07	1406729.71	Метод спутниковых геодезических измерений (определений)	0.10	–
н482	289179.30	1406728.92	Метод спутниковых геодезических измерений (определений)	0.10	–

н478	289180.60	1406729.60	Метод спутниковых геодезических измерений (определений)	0.10	–
3. Сведения о характерных точках части (частей) границы объекта					
Обозначение характерных точек части границы	Координаты, м		Метод определения координат характерной точки	Средняя квадратическая погрешность положения характерной точки (M_t), м	Описание обозначения точки на местности (при наличии)
	X	Y			
1	2	3	4	5	6
–	–	–	–	–	–






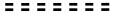
План границ объекта


















Масштаб 1: 25000

Используемые условные знаки и обозначения:

Обозначения земельных участков, размеры которых не могут быть переданы в масштабе разделов графической части:

-  Обозначение точки земельных участков, имеющиеся в ГКН сведения о границе которых достаточны для определения ее положения на местности.
-  Обозначение точки земельных участков, имеющиеся в ГКН сведения о границе которых не достаточны для определения ее положения на местности.
-  Обозначение точки земельных участков, представляющих собой единое землепользование с преобладанием обособленных участков, имеющиеся в ГКН сведения о границах которых достаточны для определения их положения на местности.
-  Обозначение точки ранее учтенных земельных участков, представляющих собой единое землепользование с преобладанием обособленных участков, имеющиеся в ГКН сведения о границах которых не достаточны для определения их положения на местности.
-  Граница ранее учтенного земельного участка, представляющего собой единое землепользование с преобладанием условных участков, имеющиеся в ГКН сведения о границах которых достаточны для определения их положения на местности.
-  Граница земельного участка, представляющего собой единое землепользование с преобладанием условных участков, имеющиеся в ГКН сведения о границах которых не достаточны для определения их положения на местности.

Обозначения земельных участков, размеры которых могут быть переданы в масштабе разделов графической части:

-  Характерная точка границы, сведения о которой не позволяют однозначно определить ее положение на местности.
-  Характерная точка границы, сведения о которой позволяют однозначно определить ее положение на местности.
-  Существующая часть границы земельных участков, имеющиеся в ГКН сведения о которой достаточны для определения ее местоположения.
-  Вновь образованная часть границы земельных участков, сведения о которой достаточны для определения ее местоположения.
-  Существующая часть границы земельных участков, имеющиеся сведения о которой не достаточны для определения ее местоположения.
-  Вновь образованная часть границы земельных участков, сведения о которой не достаточны для определения ее местоположения.
-  Базовая станция при спутниковых наблюдениях (GPS или ГЛОНАСС)
-  Пункты опорной межевой сети (ОМС), (пункт ГГС)
-  Пункты съемочного обоснования, созданные при проведении кадастровых работ
-  Межевые знаки, которые использовались в качестве опорной сети или съемочного обоснования
-  Внемасштабный площадной участок, границы которого установлены декларативно
-  Граница субъекта Российской Федерации
-  Граница муниципального образования
-  Граница кадастрового округа
-  Граница кадастрового района

