



**АДМИНИСТРАЦИЯ  
СЕЛЬСКОГО ПОСЕЛЕНИЯ  
БОЛЬШАЯ ГЛУШИЦА  
МУНИЦИПАЛЬНОГО РАЙОНА  
БОЛЬШЕГЛУШИЦКИЙ  
САМАРСКОЙ ОБЛАСТИ**

**ПОСТАНОВЛЕНИЕ  
№ 277 от 02 октября 2024 г.**

**О выявлении бесхозных ранее учтенных объектов недвижимости с кадастровыми номерами 63:14:0000000:426, 63:14:0000000:427, 63:14:1201001:103**

В соответствии со статьей 69.1 Федерального закона от 13 июля 2015 года №218-ФЗ «О государственной регистрации недвижимости», администрация сельского поселения Большая Глушица муниципального района Большеглушицкий Самарской области

**ПОСТАНОВЛЯЕТ:**

1. Выявить здание бани, площадью 104,5 кв.м., кадастровый номер 63:14:0000000:426, здание гостиницы, площадью 209 кв.м., кадастровый номер 63:14:0000000:427, здание ангара, площадью 634 кв.м., кадастровый номер 63:14:1201001:103, расположенные по адресу: Самарская область, Большеглушицкий район, северо-восточнее поселка Кобзевка, 1 км 450 м от автодороги Самара-Чимкент, в качестве бесхозных объектов недвижимости.

2. Выявление объектов недвижимости, указанных в пункте 1 настоящего постановления, в качестве бесхозных объектов недвижимости подтверждается:

письмом государственного бюджетного учреждения Самарской области «Центр технической инвентаризации» от 01.10.2024 №14-24-43,

письмом отдела по управлению муниципальным имуществом администрации муниципального района Большеглушицкий Самарской области от 02.10.2024 №39,

письмом Министерства имущественных отношений Самарской области от 11.06.2024 №МИО-03/8032-исх,

письмом Территориального управления Федерального агентства по управлению государственным имуществом в Самарской области от 09.07.2024 №63/5811.

Сообщение о выявлении правообладателей объектов недвижимости размещено на официальном сайте администрации муниципального района

Большеглушицкий Самарской области [www.admbg.org](http://www.admbg.org).

3. Указанные в пункте 1 настоящего постановления объекты недвижимости не прекратили существование, что подтверждается актами осмотра здания, сооружения или объекта незавершенного строительства при выявлении правообладателей ранее учтенных объектов недвижимости, согласно приложениям 1, 2, 3.

Глава сельского поселения Большая Глушица  
муниципального района Большеглушицкий  
Самарской области



А.Е. Якупов

Приложение 1  
к постановлению администрации  
сельского поселения Большая Глушица  
муниципального района Большеглушицкий  
Самарской области «О выявлении  
бесхозных ранее учтенных объектов недвижимости  
с кадастровыми номерами 63:14:0000000:426,  
63:14:0000000:427, 63:14:1201001:103»  
от 02 октября 2024 г. № 277

АКТ ОСМОТРА

здания, сооружения или объекта незавершенного строительства  
при выявлении правообладателей ранее учтенных  
объектов недвижимости

"16" мая 2024 г.

№ 9

Настоящий акт составлен в результате проведенного 16.05.2024 в 10 ч. 30 мин.

указывается дата и время осмотра (число и месяц, год, минуты, часы)  
осмотра объекта недвижимости здание,

указывается вид объекта недвижимости: здание,  
сооружение, объект незавершенного  
строительства

кадастровый (или иной государственный учетный) номер 63:14:0000000:426

указывается при наличии кадастровый номер или иной государственный  
учетный номер (например, инвентарный) объекта недвижимости  
расположенного по адресу: Самарская область, Большеглушицкий район, северо-  
восточнее поселка Кобзевка, 1 км 450 м от автодороги Самара-Чимкент

указывается адрес объекта недвижимости (при наличии) либо  
местоположение (при отсутствии адреса)

на земельном участке с кадастровым номером 63:14:1201001:100,  
(при наличии)

расположенном по адресу: Самарская область, Большеглушицкий район, северо-  
восточнее поселка Кобзевка, 1 км 450 м от автодороги Самара-Чимкент

указывается адрес или местоположение земельного участка  
комиссией администрации сельского поселения Большая Глушица муниципального района  
Большеглушицкий Самарской области

указывается наименование органа исполнительной власти субъекта  
Российской Федерации – города федерального значения Москвы,  
Санкт-Петербурга или Севастополя, органа местного самоуправления,  
уполномоченного на проведение мероприятий по выявлению  
правообладателей ранее учтенных объектов недвижимости

в составе: Глава сельского поселения Большая Глушица муниципального района  
Большеглушицкий Самарской области Якупов Алексей Евгеньевич,

Заместитель главы сельского поселения Большая Глушица муниципального района  
Большеглушицкий Самарской области Новиков Александр Георгиевич,

Главный специалист администрации сельского поселения Большая Глушица  
муниципального района Большеглушицкий Самарской области Дыхно Наталья Валерьевна,

Специалист администрации сельского поселения Большая Глушица муниципального  
района Большеглушицкий Самарской области Мамедов Азиз Шахмамед оглы

В отсутствии лиц, выявленных в качестве

указать нужно: "в присутствии" или "в отсутствие"  
правообладателей указанного ранее учтенного объекта недвижимости.

При осмотре осуществлена фотофиксация объекта недвижимости. Материалы  
фотофиксации прилагаются.

Осмотр проведен в форме визуального осмотра

указать нужное: "в форме визуального осмотра",  
"с применением технических средств", если осмотр  
проведен с применением технических средств,  
дополнительно указываются наименование и модель  
использованного технического средства

В результате проведенного осмотра установлено, что ранее учтенный  
объект недвижимости существует

(указать нужное: существует, прекратил существование)

Подписи членов комиссии:

Председатель  
комиссии:

  
\_\_\_\_\_  
  
\_\_\_\_\_  
  
\_\_\_\_\_  
  
\_\_\_\_\_

Якупов А.Е.


Новиков А.Г.

Дыхно Н.В.

Мамедов А.Ш.о.

Приложение  
к акту осмотра здания, сооружения или  
объекта незавершенного строительства  
при выявлении правообладателей  
ранее учтенных объектов недвижимости  
№9 от 16 мая 2024 г.

Материалы фотофиксации  
здания бани, расположенного по адресу: Самарская область, Большеглушицкий район, северо-  
восточнее поселка Кобзевка, 1 км 450 м от автодороги Самара-Чимкент, кадастровый номер  
63:14:0000000:426



Приложение 2  
к постановлению администрации  
сельского поселения Большая Глушица  
муниципального района Большеглушицкий  
Самарской области «О выявлении  
бесхозных ранее учтенных объектов недвижимости  
с кадастровыми номерами 63:14:0000000:426,  
63:14:0000000:427, 63:14:1201001:103»  
от 02 октября 2024 г. № 277

АКТ ОСМОТРА  
здания, сооружения или объекта незавершенного строительства  
при выявлении правообладателей ранее учтенных  
объектов недвижимости

"16" мая 2024 г.

N 10

Настоящий акт составлен в результате проведенного 16.05.2024 в 10 ч. 30 мин.

указывается дата и время осмотра (число и месяц, год, минуты, часы)  
осмотра объекта недвижимости здание,  
указывается вид объекта недвижимости: здание,  
сооружение, объект незавершенного  
строительства  
кадастровый (или иной государственный учетный) номер 63:14:0000000:427

указывается при наличии кадастровый номер или иной государственный  
учетный номер (например, инвентарный) объекта недвижимости  
расположенного по адресу: Самарская область, Большеглушицкий район, северо-  
восточнее поселка Кобзевка, 1 км 450 м от автодороги Самара-Чимкент  
указывается адрес объекта недвижимости (при наличии) либо  
местоположение (при отсутствии адреса)  
на земельном участке с кадастровым номером 63:14:1201001:100,  
(при наличии)

расположенном по адресу: Самарская область, Большеглушицкий район, северо-  
восточнее поселка Кобзевка, 1 км 450 м от автодороги Самара-Чимкент

указывается адрес или местоположение земельного участка  
комиссией администрации сельского поселения Большая Глушица муниципального района  
Большеглушицкий Самарской области

указывается наименование органа исполнительной власти субъекта  
Российской Федерации - города федерального значения Москвы,  
Санкт-Петербурга или Севастополя, органа местного самоуправления,  
уполномоченного на проведение мероприятий по выявлению  
правообладателей ранее учтенных объектов недвижимости

в составе: Глава сельского поселения Большая Глушица муниципального района  
Большеглушицкий Самарской области Якупов Алексей Евгеньевич,

Заместитель главы сельского поселения Большая Глушица муниципального района  
Большеглушицкий Самарской области Новиков Александр Георгиевич,

Главный специалист администрации сельского поселения Большая Глушица  
муниципального района Большеглушицкий Самарской области Дыхно Наталья Валерьевна,

Специалист администрации сельского поселения Большая Глушица муниципального  
района Большеглушицкий Самарской области Мамедов Азиз Шахмамед оглы

В отсутствии \_\_\_\_\_ лиц, выявленных в качестве

указать нужное: "в присутствии" или "в отсутствие"  
правообладателей указанного ранее учтенного объекта недвижимости.

При осмотре осуществлена фотофиксация объекта недвижимости. Материалы  
фотофиксации прилагаются.

Осмотр проведен в форме визуального осмотра \_\_\_\_\_.



указать нужное: "в форме визуального осмотра",  
"с применением технических средств", если осмотр

проведен с применением технических средств,  
дополнительно указываются наименование и модель  
использованного технического средства

В результате проведенного осмотра установлено, что ранее учтенный  
объект недвижимости существует  
(указать нужное: существует, прекратил существование)

Подписи членов комиссии:

Председатель  
комиссии:

  
\_\_\_\_\_  
  
\_\_\_\_\_  
  
\_\_\_\_\_

Якупов А.Е.


Новиков А.Г.

Дыхно Н.В.

Мамедов А.Ш.о.

Г.

Материалы фотофиксации  
здания гостиницы, расположенного по адресу: расположенного по адресу: Самарская область,  
Большеглушицкий район, северо-восточнее поселка Кобзевка, 1 км 450 м от автодороги  
Самара-Чимкент, кадастровый номер 63:14:0000000:427





Приложение 3  
к постановлению администрации  
сельского поселения Большая Глушица  
муниципального района Большеглушицкий  
Самарской области «О выявлении  
бесхозных ранее учтенных объектов недвижимости  
с кадастровыми номерами 63:14:0000000:426,  
63:14:0000000:427, 63:14:1201001:103»  
от 02 октября 2024 г. № 277

АКТ ОСМОТРА  
здания, сооружения или объекта незавершенного строительства  
при выявлении правообладателей ранее учтенных  
объектов недвижимости

"16" мая 2024 г.

N 11

Настоящий акт составлен в результате проведенного 16.05.2024 в 10 ч. 30 мин.

указывается дата и время осмотра (число и месяц, год, минуты, часы)  
осмотра объекта недвижимости здание,

указывается вид объекта недвижимости: здание,  
сооружение, объект незавершенного  
строительства

кадастровый (или иной государственный учетный) номер 63:14:1201001:103

указывается при наличии кадастровый номер или иной государственный  
учетный номер (например, инвентарный) объекта недвижимости  
расположенного по адресу: Самарская область, Большеглушицкий район, северо-  
восточнее поселка Кобзевка, 1 км 450 м от автодороги Самара-Чимкент

указывается адрес объекта недвижимости (при наличии) либо  
местоположение (при отсутствии адреса)

на земельном участке с кадастровым номером 63:14:1201001:100,

(при наличии)

расположенном по адресу: Самарская область, Большеглушицкий район, северо-  
восточнее поселка Кобзевка, 1 км 450 м от автодороги Самара-Чимкент

указывается адрес или местоположение земельного участка  
комиссией администрации сельского поселения Большая Глушица муниципального района  
Большеглушицкий Самарской области

указывается наименование органа исполнительной власти субъекта  
Российской Федерации – города федерального значения Москвы,  
Санкт-Петербурга или Севастополя, органа местного самоуправления,  
уполномоченного на проведение мероприятий по выявлению  
правообладателей ранее учтенных объектов недвижимости

в составе: Глава сельского поселения Большая Глушица муниципального района  
Большеглушицкий Самарской области Якупов Алексей Евгеньевич,

Заместитель главы сельского поселения Большая Глушица муниципального района  
Большеглушицкий Самарской области Новиков Александр Георгиевич,

Главный специалист администрации сельского поселения Большая Глушица  
муниципального района Большеглушицкий Самарской области Дыхно Наталья Валерьевна,

Специалист администрации сельского поселения Большая Глушица муниципального  
района Большеглушицкий Самарской области Мамедов Азиз Шахмамед оглы

В отсутствии \_\_\_\_\_ лиц, выявленных в качестве

указать нужное: "в присутствии" или "в отсутствие"

правообладателей указанного ранее учтенного объекта недвижимости.

При осмотре осуществлена фотофиксация объекта недвижимости. Материалы  
фотофиксации прилагаются.

Осмотр проведен в форме визуального осмотра \_\_\_\_\_.



указать нужное: "в форме визуального осмотра",  
"с применением технических средств", если осмотр

проведен с применением технических средств,  
дополнительно указываются наименование и модель  
использованного технического средства

В результате проведенного осмотра установлено, что ранее учтенный  
объект недвижимости существует  
(указать нужное: существует, прекратил существование)

Подписи членов комиссии:

Председатель  
комиссии:

  
\_\_\_\_\_  
  
\_\_\_\_\_  
  
\_\_\_\_\_  
  
\_\_\_\_\_

Якупов А.Е.

Новиков А.Г.

Дыхно Н.В.

Мамедов А.Ш.о.

Приложение  
к акту осмотра здания, сооружения или  
объекта незавершенного строительства  
при выявлении правообладателей  
ранее учтенных объектов недвижимости  
№11 от 16 мая 2024 г.

Материалы фотофиксации  
здания ангара, расположенного по адресу: расположенного по адресу: Самарская область,  
Большеглушицкий район, северо-восточнее поселка Кобзевка, 1 км 450 м от автодороги  
Самара-Чимкент, кадастровый номер 63:14:1201001:103

